

CÂMARA MUNICIPAL DE MAFRA

DIVISÃO DE SEGURANÇA E PROTEÇÃO CIVIL

SERVIÇO MUNICIPAL DE PROTEÇÃO CIVIL

PLANO ESPECIAL DE EMERGÊNCIA DE PROTEÇÃO CIVIL PARA O RISCO DE CHEIAS, INUNDAÇÕES E GALGAMENTOS COSTEIROS DE MAFRA



Novembro 2018



Conteúdo

Conteúdo.....	2
Figuras	6
Tabelas.....	7
Lista de Acrónimos	8
Referências Legislativas	11
Registo de atualizações e Exercícios	13
Parte I – Enquadramento Geral do Plano	14
1 – Introdução	14
2 – Finalidade e Objetivos.....	16
3 – Tipificação dos Riscos	16
4 – Critérios para Ativação.....	19
Parte II – Execução.....	21
1 – Estruturas	21
1.1 Estrutura de direção política.....	22
1.2 Estrutura de coordenação política.....	22
1.3 Estrutura de coordenação institucional.....	23
1.4 Estrutura de coordenação operacional	24
1.4.1 Posto de comando operacional municipal.....	26
2 – Responsabilidades	28
2.1 – Responsabilidades dos serviços de proteção civil.....	29
2.1.1 - Autoridade Nacional de Proteção Civil (ANPC/CDOS de Lisboa).....	29
2.1.2 - Câmara Municipal/Serviço Municipal de Proteção Civil (SMPC).....	29
2.1.3 - Uniões e Juntas de Freguesia.....	30
2.2 – Responsabilidades dos agentes de proteção civil	30
2.2.1 - Corpos de Bombeiros (CB) do Concelho de Mafra	30
2.2.2 - Guarda Nacional Republicana/Destacamento Territorial de Mafra.....	31
2.2.3 - Forças Armadas – Escola das Armas (EA).....	32
2.2.4 – Domínio Público Marítimo (DPM)/Capitania do Porto de Cascais	33
2.2.5 - Instituto Nacional de Emergência Médica (INEM).....	35
2.2.6 - Autoridade de Saúde Concelhia.....	35



2.3 – Responsabilidades dos organismos e entidades de apoio	36
2.3.1 - AHBV do concelho de Mafra.....	36
2.3.2 - Ministério Público (MP)	36
2.3.3 - Instituto dos Registos e Notariado (IRN).....	36
2.3.4 - Polícia Municipal (PMun)	37
2.3.5 - Administração Regional de Saúde (ARS) de Lisboa e Vale do Tejo.....	37
2.3.6 - Centro Distrital de Segurança Social de Lisboa (CDSS).....	37
2.3.7 - Misericórdias e IPSS	38
2.3.8 - Cruz Vermelha Portuguesa (CVP).....	38
2.3.9 - Corpo Nacional de Escutas (CNE) e Associação de Escoteiros de Portugal (AEP)	39
2.3.10 - Organizações de Radioamadores.....	39
2.3.11 - Outras Organizações não Governamentais (ONG).....	40
2.3.12 - Infraestruturas de Portugal, S.A. (IP, S.A.).....	40
2.3.13 - Entidades gestoras de sistemas de abastecimento de água.....	41
2.3.14 - EDP – Produção	41
2.3.15 - EDP – Distribuição.....	42
2.3.16 - Agência Portuguesa do Ambiente (APA).....	42
3 – Organização	43
3.1 – Infraestruturas de relevância operacional	43
3.2 – Zonas de intervenção.....	43
3.2.1 Zonas de concentração e reserva	44
3.2.2 Zonas de receção de reforços	45
3.3 Mobilização e coordenação de meios	46
3.4 Notificação operacional.....	47
4. Áreas de Intervenção.....	48
4.1 Gestão administrativa e financeira	48
4.2 - Reconhecimento e Avaliação.....	52
4.2.1 Equipas de reconhecimento e avaliação da situação.....	52
4.2.2 Equipas de avaliação técnica	54
4.3 – Logística	56
4.3.1 Apoio logístico às forças de intervenção.....	56
4.3.2 Apoio logístico às populações	60
4.4 – Comunicações.....	65



4.5 – Informação pública	68
4.6 – Confinamento e/ou evacuação	71
4.7 – Manutenção da Ordem Pública	75
4.8 – Serviços médicos e transporte de vítimas.....	78
4.9 – Socorro e salvamento	81
4.10 – Serviços mortuários	85
Parte III – Inventários, Modelos e Listagens	90
1 - Inventário de meios e recursos	90
1.1 Equipamentos da Câmara Municipal e Juntas de Freguesia	90
1.2 Equipamentos de entidades privadas.....	91
1.3 Locais para depósito de materiais inertes	92
1.4 Locais para armazenamento de emergência	92
1.5 Locais com capacidade alimentar	92
1.6 Locais de reunião de mortos e morgues provisórias	93
1.7 Centros de acolhimento provisórios.....	94
1.8 Locais de acolhimento provisório em equipamento turístico.....	98
2 - Lista de contactos	98
2.1 Comissão Municipal de Proteção Civil	98
2.2 Entidades responsáveis pelas redes	99
3 - Modelos de Relatórios.....	100
3.2 Modelo de requisições	101
3.3 Modelo de aviso à população - Comunicados	101
4 - Lista de Distribuição	102
ANEXOS.....	104
I – Informação Complementar.....	104
1 - Caracterização Geral.....	104
2 - Caracterização Física	105
2.1 Caracterização biofísica	105
2.2 Clima.....	105
2.3 Relevô.....	110
2.4 Composição geológica	110
3. Caracterização Socioeconómica	110
3.1 Análise demográfica	110



3.2	Análise económica	112
3.3	Acessibilidades.....	113
4.	Caracterização do Risco	114
4.1.	Análise de Risco	114
4.1.1.	Conceitos	114
4.1.2.	Cenário	115
4.1.3.	Bacias hidrográficas e áreas inundáveis.....	115
4.1.3.1	Bacia do Rio Safarujo	116
4.1.3.2	Bacia do Rio Cuco	116
4.1.3.3	Bacia do Rio Lizandro.....	117
4.1.3.4	Bacia do Rio Sizandro - Ribeira de Pedrulhos.....	118
4.1.3.5	Bacia do Rio Trancão.....	119
4.1.3.6	Bacia de Loures - Ribeira de Monfirre	120
4.1.4	Galgamentos Costeiros.....	120
II	Modelos, Hotelaria, Plano de Transmissões e Cartografia.....	124



Figuras

Figura 1 – Divisão administrativa do concelho de Mafra por freguesias e concelhos limítrofes	14
Figura 2 - Esquematização cheias e inundações	18
Figura 3 - Estruturas de direção e coordenação	21
Figura 4 - Organização do Posto de Comando Operacional (PCO)	25
Figura 5 - Articulação de Postos de Comando Operacionais (PCO)	28
Figura 6 - Diagrama das Zonas de Intervenção	44
Figura 7 - Organograma Gestão Administrativa e Financeira	51
Figura 8 - Organograma Reconhecimento e Avaliação	56
Figura 9 - Organograma de apoio logístico às forças de intervenção	59
Figura 10 - Organograma de apoio logístico às populações	64
Figura 11 - Organograma de Comunicações	67
Figura 12 - Organograma de informação pública	70
Figura 13 - Organograma da evacuação	74
Figura 14 - Organograma da manutenção da ordem pública	77
Figura 15 - Organograma dos serviços médicos e transporte de vítimas	80
Figura 16 - Organograma do socorro e salvamento	84
Figura 17 - Organograma dos Serviços Mortuários	89
Figura 18 – Distribuição dos valores mensais de temperatura média	106
Figura 19 – Distribuição dos valores médios mensais da humidade relativa do ar	107
Figura 20 – Distribuição dos valores mensais de precipitação	108
Figura 21 – População residente e densidade populacional no Município de Mafra	112
Figura 22 – Componentes do risco natural	114
Figura 23 - Alterações climáticas projetadas – subida do nível do mar	121
Figura 24 – Margens com arribas alcantiladas	122
Figura 25 – Áreas atingidas por galgamentos costeiros	123





Tabelas

Tabela 1 – Hierarquização do grau de risco	17
Tabela 2 - Tipos de inundações e suas causas, a nível global	19
Tabela 3 - Zona de receção de reforços de Lisboa.....	45
Tabela 4 – Grau de prontidão e de mobilização	46
Tabela 5 - Notificação operacional	47
Tabela 6 – Equipamentos da Câmara Municipal de Mafra e das Juntas de Freguesia.....	90
Tabela 7 - Equipamentos de entidades privadas	91
Tabela 8 – Locais de depósito de materiais inertes	92
Tabela 9 – Locais para armazenamento de emergência.....	92
Tabela 10 – Locais com capacidade alimentar.....	93
Tabela 11 – Locais de reunião de mortos e morgues provisórias	93
Tabela 12 – Centros de acolhimento provisórios	97
Tabela 13 – Lista de contactos.....	98
Tabela 14 – Entidades responsáveis pelas redes	99
Tabela 15 – lista de distribuição	103
Tabela 16 – Frequência (%) e velocidade (km/h) do vento.....	109
Tabela 17 – População residente e densidade populacional	111
Tabela 18 - População por sector de atividade.....	113
Tabela 19 – Elementos vulneráveis Rio Safarujo	116
Tabela 20 - Elementos vulneráveis Rio Cuco	117
Tabela 21 - Elementos vulneráveis Rio Lizandro.....	118
Tabela 22 - Elementos vulneráveis Ribeira de Pedrulhos	119
Tabela 23 - Elementos vulneráveis Rio Trancão	119
Tabela 24 - Elementos vulneráveis Ribeira de Monfirre	120



3 - Modelos de Relatórios

Os modelos de relatórios imediatos de situação (RELIS) e de situação geral (RELGER), encontram-se em anexo a este plano.

RELATÓRIO IMEDIATO DE SITUAÇÃO (RELIS)
Câmara Municipal de Mafra
Divisão de Segurança e Proteção Civil
Serviço Municipal de Proteção Civil

ENVIO DEPOIS DO RECONHECIMENTO DAS ERAS OU EAT



Distrito: LISBOA
Concelho: MAFRA
REL N.º ____/____
Data: ____/____/____ Hora: ____:____

1. Ocorrência

Natureza	
Localização	
Área afetada	

2. Danos Pessoais

Mortos:		Desaparecidos:	
Feridos graves:		Feridos leves:	
Desalojados:		Deslocados:	
Evacuados:		Soterrados:	

RELATÓRIO DE SITUAÇÃO GERAL (RELGER)
PONTO DE SITUAÇÃO DA EMERGÊNCIA
Câmara Municipal de Mafra
Divisão de Segurança e Proteção Civil
Serviço Municipal de Proteção Civil

ENVIO REGULAR (6 em 6 horas)

Distrito: LISBOA
Concelho: MAFRA
REL N.º ____/____
Data: ____/____/____ Hora: ____:____

1. Ocorrência

Natureza	
Localização	
Área afetada	
Freguesia (s)	

2. Descrição sumária da situação de emergência

--

3. Danos pessoais

Mortos:		Desaparecidos:	
Feridos graves:		Feridos leves:	
Desalojados:		Deslocados:	
Evacuados:		Soterrados:	



3.2 Modelo de requisições

O modelo de requisição encontra-se em anexo a este plano.

REQUISIÇÃO	
Câmara Municipal de Mafra Divisão de Segurança e Proteção Civil Serviço Municipal de Proteção Civil	
REQUISIÇÃO N.º _____ Área / Entidade Requirente: _____	
Data: ____/____/____	Hora: ____:____
Entidade Proprietária: _____	
Produto / Equipamento / Serviço: _____	
Quantidade: _____	
Local de destino: _____ Freguesia: _____	
Trabalho a executar: _____	
Área: _____	Responsável: _____

101

3.3 Modelo de aviso à população - Comunicados

O modelo de comunicado encontra-se em anexo a este plano.

COMUNICADO	
Câmara Municipal de Mafra Divisão de Segurança e Proteção Civil Serviço Municipal de Proteção Civil	
COMUNICADO N.º: _____ Tipo / natureza da ocorrência: _____	
Data: ____/____/____	Hora: ____:____
Local: _____ Freguesia: _____	
Causas da Ocorrência: _____	
Efeitos da Ocorrência: <input type="checkbox"/> _____ <input type="checkbox"/> Infraestruturas danificadas _____	<input type="checkbox"/> Feridos _____ <input type="checkbox"/> Mortos _____ <input type="checkbox"/> Desalojados _____ <input type="checkbox"/> Desaparecidos _____
Intervenientes: <input type="checkbox"/> Bombeiros <input type="checkbox"/> GNR <input type="checkbox"/> PM	<input type="checkbox"/> _____ <input type="checkbox"/> _____ <input type="checkbox"/> _____
Medidas de autoproteção a divulgar à população: <input type="checkbox"/> Manter-se em casa <input type="checkbox"/> Evacuação p/ ZOI _____	
<input type="checkbox"/> _____ <input type="checkbox"/> _____ <input type="checkbox"/> _____	
Áreas em risco e Previsão: _____	
Próximo comunicado: Data: ____/____/____ Hora: ____:____	
Responsável: _____	



4 - Lista de Distribuição

Entidades e organizações de apoio	Nº Cópias
Autoridade Nacional de Proteção Civil	2
Comando Distrital de Operações de Socorro de Lisboa	1
Câmara Municipal de Mafra	10
Administração da Região Hidrográfica do Tejo	1
Destacamento da Guarda Nacional Republicana	5
Capitania do Porto de Cascais (Delegação Marítima da Ericeira)	2
Polícia Municipal	1
Bombeiros Voluntários de Mafra	1
Bombeiros Voluntários da Ericeira	1
Bombeiros Voluntários da Malveira	1
Associação de Socorros da Freguesia da Encarnação	1
Autoridade de Saúde do Concelho de Mafra	1
Centro de Saúde de Mafra	1
Santa Casa da Misericórdia de Mafra	1
Centro Distrital de Segurança Social de Lisboa (Delegação de Mafra)	1
Escola das Armas	2
Tapada Nacional de Mafra	1
Associação de Agricultores do Concelho de Mafra	1
Associação dos Produtores Agrícolas e Florestais da Estremadura (FLOREST)	1
Associação do Comércio, Indústria e Serviços do Concelho de Mafra	1
Autoridade Florestal Nacional (delegação de Sintra)	1
Junta de Freguesia da Carvoeira	1
Junta de Freguesia da Encarnação	1
Junta de Freguesia da Ericeira	1
Junta de Freguesia de Mafra	1
Junta de Freguesia do Milharado	1
Junta de Freguesia de Santo Isidoro	1
União das Freguesias de Azueira e Sobral da Abelheira	1
União das Freguesias de Enxara do Bispo, Gradil e Vila Franca do Rosário	1
União das Freguesias de Igreja Nova e Cheleiros	1



União das Freguesias da Malveira e São Miguel de Alcainça	1
União das Freguesias da Venda do Pinheiro e Santo Estêvão das Galés	1
Corpo Nacional de Escutas – Agrupamento de Mafra	1
Corpo Nacional de Escutas – Agrupamento da Azueira	1
Corpo Nacional de Escutas – Agrupamento da Encarnação	1
Corpo Nacional de Escutas – Agrupamento de Santo Isidoro	1
Corpo Nacional de Escutas – Agrupamento do Milharado	1
Corpo Nacional de Escutas – Agrupamento do Livramento	1

Tabela 15 – lista de distribuição



RELATÓRIO DE SITUAÇÃO GERAL (RELGER) PONTO DE SITUAÇÃO DA EMERGÊNCIA

Câmara Municipal de Mafra
Divisão de Segurança e Proteção Civil
Serviço Municipal de Proteção Civil



ENVIO REGULAR (6 em 6 horas)

Distrito: LISBOA

Concelho: MAFRA

REL N.º ____/ ____

Data: _____ Hora: _____

1. Ocorrência

Natureza	
Localização	
Área afetada	
Freguesia (s)	

2. Descrição sumária da situação de emergência

--

3. Danos pessoais

Mortos:		Desaparecidos:	
Feridos graves:		Feridos leves:	
Desalojados:		Deslocados:	
Evacuados:		Soterrados:	





RELATÓRIO DE SITUAÇÃO GERAL (RELGER) PONTO DE SITUAÇÃO DA EMERGÊNCIA

Câmara Municipal de Mafra
Divisão de Segurança e Proteção Civil
Serviço Municipal de Proteção Civil



4. Danos no Edificado/Infraestruturas

Edifícios	Danos Ligeiros	Danos Graves	Colapsados
Habitacões			
Escolas			
Unidades Hoteleiras			
Unidades Hospitalares			
Instalações Policiais			
Instalações Militares			
Quartéis de Bombeiros			
Monumentos			
Mercados / Supermercados			
Igrejas / Locais de Culto			
Lares / Infantários			
Unidades Industriais			
Edifícios Públicos			
Outros: _____			



5. Danos em Vias de Comunicação			
Vias	Danos Ligeiros	Danos Graves	Inutilizáveis
Rede Viária			
Rede Ferroviária			
Pontes / Viadutos			
Heliportos			
Portos			
Outras: _____			
Outras: _____			

6. Danos em Transportes			
Transportes	Danos Ligeiros	Danos Graves	Inoperacionais
Rodoviários			
Ferrovíários			
Aeronaves			
Veículos Particulares			
Embarcações			
Outros:			
Outros: _____			
Outros: _____			



7. Danos em Infraestruturas Básicas			
Redes	Danos Ligeiros	Danos Graves	Inoperacionais
Gás			
Eletricidade			
Água			
Saneamento			
Telefónica fixa			
Telefónica móvel			
Teledifusão			
Rádiodifusão			
Internet			
Satélite			
Outra: _____			

8. Situação Operacional					
Bombeiros	Homens		DGAM	Homens	
	Veículos			Veículos	
	Embarcações			Embarcações	
Forças Armadas	Homens		CVP	Homens	
	Veículos			Veículos	
	Embarcações			Outros	
GNR	Homens		INEM	Homens	
	Veículos			Veículos	
	Embarcações			Outros	



Outros	Homens		Outros	Homens	
	Veículos			Veículos	
	Outros			Outros	

9. Organização do Teatro de Operações (TO)

Localização do PC	
Localização de ZCR's	
Localização de ZCAP's	
Localização de ZRnM's	
Nº de Setores e Localização	
Id. Cmdts. Setores	

10. Comissões Muniपाल de Proteção Civil reunida:

Distrital	GDH Convocação	GDH início primeira reunião	Entidades Participantes	Medidas tomadas
Municipal	GDH Convocação	GDH início primeira reunião	Entidades Participantes	Medidas tomadas

11. Centro Coordenação Operacional Distrital (CCOD)

GDH Ativação	GDH início primeira reunião	Entidades Participantes	Medidas tomadas
-----------------	--------------------------------	----------------------------	-----------------



12. Declaração da Situação de Alerta	
Concelho	
Entidade responsável	
GDH início	
GDH fim	
Descrição da situação	

13. Planos de Emergência de Proteção Civil ativados		
Distrital	GDH Ativação	GDH Desativação
Municipais	GDH Ativação	GDH Desativação

14. Outras Informações	
Habitações em perigo	
Povoações em perigo e /ou isoladas	
Resumo das ocorrências	
Outras: _____	
Outras: _____	
Outras: _____	

15. Necessidades	
Meios aéreos (especificar)	



Meios terrestres (especificar)	
Telecomunicações (especificar)	
Logística (especificar)	
Outras (especificar)	

O responsável pelo Posto de Comando





RELATÓRIO IMEDIATO DE SITUAÇÃO (RELIS)

Câmara Municipal de Mafra
Divisão de Segurança e Proteção Civil
Serviço Municipal de Proteção Civil



ENVIO DEPOIS DO RECONHECIMENTO DAS ERAS OU EAT

Distrito: LISBOA

Concelho: MAFRA

REL N.º ____/ ____

Data: _____ Hora: _____

1. Ocorrência

Natureza	
Localização	
Área afetada	

2. Danos Pessoais

Mortos:		Desaparecidos:	
Feridos graves:		Feridos leves:	
Desalojados:		Deslocados:	
Evacuados:		Soterrados:	




3. Danos no Edificado/Infraestruturas

Edifícios	Danos Ligeiros	Danos Graves	Colapsados
Habitacões			
Escolas			
Unidades Hoteleiras			
Unidades Hospitalares			
Instalações Policiais			
Instalações Militares			
Quartéis de Bombeiros			
Monumentos			
Mercados / Supermercados			
Igrejas / Locais de Culto			
Lares / Infantários			
Unidades Industriais			
Edifícios Públicos			
Outros: _____			

2

4. Danos em Vias de Comunicação

Vias	Danos Ligeiros	Danos Graves	Inutilizáveis
Rede Viária			
Rede Ferroviária			
Pontes / Viadutos / Túneis			



**4. Danos em Vias de Comunicação**

Vias	Danos Ligeiros	Danos Graves	Inutilizáveis
Heliportos			
Portos / Estações Fluviais			
Outras: _____			

5. Danos em Transportes

Transportes	Danos Ligeiros	Danos Graves	Inoperacionais
Rodoviários			
Ferrovitários			
Aeronaves			
Veículos Particulares			
Embarcações			
Outros: _____			

6. Danos em Infraestruturas Básicas

Redes	Danos ligeiros	Danos Graves	Inoperacionais
Gás			
Eletricidade			
Água			
Saneamento			
Telefónica fixa			
Telefónica móvel			
Teledifusão			





RELATÓRIO IMEDIATO DE SITUAÇÃO (RELIS)

Câmara Municipal de Mafra
Divisão de Segurança e Proteção Civil
Serviço Municipal de Proteção Civil



6. Danos em Infraestruturas Básicas

Redes	Danos ligeiros	Danos Graves	Inoperacionais
Rádiodifusão			
Internet			
Satélite			
Outra			

7. Outras Informações

Povoações em perigo / isoladas	
Habitações em perigo	
Focos de incêndio	
Movimentação de populações	
Animais isolados	

8. Necessidades

Meios aéreos (especificar)	
Meios terrestres (especificar)	
Telecomunicações (especificar)	
Logística (especificar)	
Outras (especificar)	

O Chefe da Equipa





REQUISIÇÃO

Câmara Municipal de Mafra
Divisão de Segurança e Proteção Civil
Serviço Municipal de Proteção Civil



REQUISIÇÃO N.º _____	
Área / Entidade Requiritante: _____	
Data: ____/____/____	Hora: ____ : ____
Entidade Proprietária: _____	
Produto / Equipamento /Serviço: _____	
Quantidade: _____	
Local de destino: _____ Freguesia: _____	
Trabalho a executar: _____	
Área: _____	Responsável: _____







COMUNICADO

Câmara Municipal de Mafra
Divisão de Segurança e Proteção Civil
Serviço Municipal de Proteção Civil



COMUNICADO N.º: _____				
Tipo / natureza da ocorrência: _____				
Data: ____/____/____	Hora: ____ : ____			
Local: _____ Freguesia: _____				
Causas da Ocorrência: _____				
Efeitos da Ocorrência: <input type="checkbox"/> _____ <input type="checkbox"/> Infraestruturas danificadas _____	<input type="checkbox"/> Feridos _____ <input type="checkbox"/> Mortos _____	<input type="checkbox"/> Desalojados _____ <input type="checkbox"/> Desaparecidos _____		
Intervenientes: <input type="checkbox"/> Bombeiros <input type="checkbox"/> GNR <input type="checkbox"/> PM	<input type="checkbox"/> _____ <input type="checkbox"/> _____ <input type="checkbox"/> _____	<input type="checkbox"/> _____ <input type="checkbox"/> _____ <input type="checkbox"/> _____		
Medidas de autoproteção a divulgar à população: <input type="checkbox"/> Manter-se em casa <input type="checkbox"/> Evacuação p/ ZCI _____			<input type="checkbox"/> _____ <input type="checkbox"/> _____	<input type="checkbox"/> _____ <input type="checkbox"/> _____
Áreas em risco e Previsão: _____				
Próximo comunicado: Data: ____/____/____ Hora: ____ : ____	Responsável: _____			







Anexo III

- Programa de medidas a implementar para a prevenção e mitigação dos riscos identificados

Aqui se explanam as diferentes medidas implementadas e a implementar na prevenção e mitigação dos riscos a que este Plano se refere.

A par da legislação que *per se* é um dos primeiros instrumentos para a mitigação de riscos, existindo diplomas legais, normas e regulamentos que suportam medidas e posturas municipais, há espaço também para a implementação de outras medidas que concorrem para o mesmo objetivo. Estas medidas incluem medidas de prevenção, de proteção, de inspeção, de autoproteção, de organização das forças de intervenção e de prontidão para o socorro.

Assim, temos:

Medida	Entidade responsável
Informação da população, relativamente aos riscos existentes, bem como as medidas aviso, evacuação e de autoproteção a adotar	SMPC Mafra
Estabelecimento de procedimentos de avaliação que permitam decisões rápidas no que concerne a evacuação das populações	SMPC Mafra
Identificação de vulnerabilidades ao nível logístico que possam dificultar a operacionalidade das ações de Proteção Civil	SMPC Mafra
Agilizar os procedimentos de aviso das populações	SMPC Mafra
Fazer levantamento de áreas prioritárias de evacuação (idosos, crianças, pessoas com mobilidade reduzida)	SMPC Mafra

Quadro Anexo III – Exemplo de medidas a implementar para a prevenção e mitigação dos riscos



- Programa de medidas a implementar para a garantia da manutenção da operacionalidade do Plano

Com vista a garantir a permanente operacionalidade do Plano e com o objetivo de manter a prontidão dos agentes e entidades nele envolvidos e recolher aprendizagens que concorram para a melhoria do mesmo, deverão ser realizados exercícios com periodicidade máxima de dois anos, nos termos do disposto no nº 3 do artigo 8º da Resolução nº 30/2015, de 7 de maio.

Os referidos exercícios poderão ser do tipo TTX, CPX ou LIVEX envolver o teste à totalidade ou apenas a parte do Plano.

A elaboração de NOP's do SMPC são também um instrumento que nos potencia e garante a operacionalidade do Plano.

A par das medidas anteriores estão igualmente previstas ações de sensibilização destinadas a:

- População em geral: riscos existentes, sistemas de aviso implementados e medidas de autoproteção;
- Agentes de Proteção Civil (Juntas e Uniões de Freguesia, por exemplo): procedimentos e instruções específicas que lhes compete realizar face à ativação do plano;
- Voluntários de Proteção Civil (Equipas locais de proteção Civil): procedimentos e instruções específicas que lhes compete realizar face à ativação do plano;