



Município de
Vendas Novas



vendas novas
era uma vez uma princesa...

CÂMARA MUNICIPAL DE VENDAS NOVAS

**PLANO MUNICIPAL DE EMERGÊNCIA DE PROTEÇÃO
CIVIL DE VENDAS NOVAS**

PARTE III

**INVENTÁRIO,
MODELOS E
LISTAGENS**

Versão 1.0 | MAIO 2023

IMPORTANTE!

Antes de imprimir este documento, pense bem se é mesmo necessário. Poupe eletricidade, toner e papel.

Se optar por imprimir, o documento foi especialmente preparado para ser impresso com a opção frente e verso. Utilize os dois lados da mesma folha.

Ajude a proteger o ambiente.

Ficha técnica

Título:	Plano Municipal de Emergência de Proteção Civil de Vendas Novas Parte III – Inventário, Modelos e Listagens
Mês e Ano:	Maio 2023
Versão:	1.0 (aprovada em Assembleia Municipal de 29 de dezembro de 2023)
Promotor:	Câmara Municipal de Vendas Novas
Diretor do plano:	Luís Dias Presidente da Câmara Municipal de Vendas Novas
Supervisão:	Andreia Diniz Gabinete Municipal de Proteção Civil e Segurança Jorge Quintas Gabinete Técnico Florestal
Elaboração:	GET Safety

Recolha e tratamento de dados

1. A recolha e o tratamento dos dados pessoais serão apenas os estritamente necessários para o desenvolvimento do presente Plano no respeito pelas regras da privacidade e proteção de dados pessoais constantes do Regulamento (UE) 2016/679 do Parlamento Europeu e do Conselho, de 27 de abril de 2016 (RGPD), bem como da legislação nacional aplicável.
2. Todos os dados pessoais ao abrigo deste Plano destinam-se única e exclusivamente a ser utilizados pelo Município de Vendas Novas, na prossecução da finalidade indicada no número anterior, que tem como fundamento de licitude a obrigação legal.
3. Na aplicação do presente Regulamento:
 - São objeto de tratamento de dados pessoais como nome, número de identificação fiscal, morada, endereço eletrónico, contacto telefónico, e outros que se mostrarem necessários para efeitos de aferição da legitimidade, a localização, e os documentos instrutórios específicos necessários para efeitos de análise e decisão do procedimento.
4. Cada uma destas categorias de dados pessoais é objeto de tratamento adequado, pertinente e estritamente necessário para a prossecução da finalidade indicada, garantindo que os dados inexatos serão apagados ou retificados sem demora.
5. O Município de Vendas Novas aplica, tanto no momento de definição dos meios de tratamento de dados como no momento do próprio tratamento, as medidas técnicas e organizativas que possam assegurar os adequados níveis de segurança e de proteção de dados pessoais dos titulares, nos termos dos artigos 25.º e 32.º do Regulamento (UE) n.º 2016/679 do Parlamento Europeu e do Conselho, de 27 de abril de 2016.
6. Esta obrigação aplica-se à quantidade de dados pessoais recolhidos, à extensão do seu tratamento, ao seu prazo de conservação e à sua acessibilidade, assegurando que os dados pessoais não sejam disponibilizados sem intervenção humana a um número indeterminado de pessoas singulares.
7. Os dados pessoais, por regra, serão conservados apenas pelo período de tempo necessário e no âmbito da(s) finalidade(s) para as quais são recolhidos.
8. Os titulares dos dados pessoais têm direito a aceder à informação sobre o(s) tratamento(s) dos seus dados, a retificá-la se não estiver correta, ou até apagá-la. Além destes direitos, designados e protegidos no RGPD como Direito de Informação, Direito de Acesso, Direito de Retificação e Direito de Apagamento, os requerentes têm ainda Direito à Limitação de Finalidades, à Minimização dos Dados, à Portabilidade e à Não Sujeição a Decisões Individuais Automatizadas, os quais podem ser exercidos no respeito pelos normativos aplicáveis junto do Responsável pelo Tratamento, ou então objeto de exposição ao Encarregado de Proteção de Dados através do endereço eletrónico dpo@cm-vendasnovas.pt ou reclamação à Autoridade Nacional de Controlo (concretamente, a Comissão Nacional de Proteção de Dados), bem como eventuais violações

Índice

1. Inventário de meios e recursos	5
2. Lista de contactos	8
2.1. Comissão Municipal de Proteção Civil	8
2.2. Centro de Coordenação Operacional Municipal	9
2.3. Contactos dos Organismos e Entidades	10
3. Modelos	14
3.1. Modelos de Relatórios	14
3.1.1. Modelo de relatório inicial de situação (RELIS)	15
3.1.2. Modelo de relatório diário de situação (REDIS)	17
3.1.3. Modelo de relatório final de situação (REFIN)	21
3.2. Modelos de Requisições	28
3.3. Modelos de Comunicados	29
3.3.1. Modelo de aviso à população	29
3.3.2. Modelo de declaração de alerta	30
3.3.3. Modelo de comunicado de ponto de situação	33
4. Lista de distribuição	34
4.1. Serviços de proteção civil	34
4.2. Comissão Municipal de Proteção Civil	34
4.3. Organismos e entidades de apoio	34

Índice de quadros

Quadro 1 - Inventário de meios e recursos	5
Quadro 2 - Entidades permanentes da CMPC	8
Quadro 3 - Contactos do CCOM de Vendas Novas	9

3. Modelos

3.1. Modelos de Relatórios

Os relatórios destinam-se a permitir a obtenção da informação, resultante da ocorrência, necessária à avaliação da situação, ao planeamento e à condução das operações de proteção e socorro. Estes compreendem:

- **Relatório diária de situação (REDIS):** elaborado pelo **PCO** em ocorrências que tenham uma duração superior a 24 horas. Inclui uma descrição da situação ocorrida com um resumo da evolução da situação e das medidas tomadas nas últimas 24 horas;
- **Relatório final (REFIN):** é elaborado pelo **PCO** e inclui uma descrição da situação ocorrida e das principais medidas adotadas. Constan também deste relatório as principais lições aprendidas, incluindo os contributos para futuras revisões do plano de emergência.
- **Relatórios de Situação Geral ou Especial (RELGER ou RELESP):** elaborado pelo **PCO** e destinam-se ao **PC** de escalão superior. Em regra, são apresentados por escrito de quatro em quatro horas, na fase inicial, sendo a periodicidade progressivamente alargada com o decorrer da evolução da situação. Os **RELESP** distinguem-se dos **RELGER** por se destinarem a esclarecer pontos específicos ou setoriais da situação;
- **Relatórios Imediatos de Situação (RELIS):** estes relatórios englobam os dados fundamentais à avaliação da situação pela estrutura de comando e têm origem nas **ERAS** e/ou **EAT**. Os **RELIS** são enviados ao **PCMun**, de duas em duas horas, podendo ser transmitidos verbalmente ou por fonia através das redes de telecomunicações existentes.
-

3.1.1. Modelo de relatório inicial de situação (RELIS)



RELATÓRIO INICIAL DE SITUAÇÃO (RELIS)
MUNICÍPIO DE VENDAS NOVAS
PONTO DE SITUAÇÃO OPERACIONAL



ENVIO AO PCO APÓS RECONHECIMENTO DA ERAS OU EAT

0. DADOS DO RELATÓRIO				
Distrito: Évora		Concelho: Vendas Novas		Setor:
RELIS N.º /		ERAS / EAT:		
GDH:		Chefe de Equipa:		
1. OCORRÊNCIA				
Tipo / Natureza				
<input type="checkbox"/> Acidente aéreo <input type="checkbox"/> Acidente industrial <input type="checkbox"/> Acidente rodoviário <input type="checkbox"/> Acidente ferroviário <input type="checkbox"/> Acidente transporte de matérias perigosas <input type="checkbox"/> Acidente em condutas de matérias perigosas		<input type="checkbox"/> Colapso de edifício com elevada concentração populacional <input type="checkbox"/> Cheias e inundações <input type="checkbox"/> Secas <input type="checkbox"/> Colapso de túnel/ponte/viaduto <input type="checkbox"/> Incêndio em edifício <input type="checkbox"/> Incêndio rural		<input type="checkbox"/> Movimento de massa em vertente <input type="checkbox"/> Onda de calor <input type="checkbox"/> Onda de frio <input type="checkbox"/> Rutura de barragem <input type="checkbox"/> Sismo <input type="checkbox"/> Ventos fortes <input type="checkbox"/> Outro:
Área afetada		Localização (Coordenadas WGS84)		
2. DANOS PESSOAIS				
Mortos:		Feridos graves:		Feridos leves
Desaparecidos:		Deslocados:		Desalojados:
Outros:				
3. DANOS NO EDIFICADO/INFRAESTRUTURAS				
Edifícios	Sem danos	Danos ligeiros	Danos graves	Colapsados
Administração Local				
Equipamentos de Saúde				
Equipamentos de Educação				
Equipamentos Cultura, Desporto, Religião				
Equipamentos de Justiça				
Equipamentos de Segurança Social				
Equipamentos de Segurança Pública				
Equipamentos de Proteção Civil				
Áreas Industriais				
Património				
Estabelecimentos hoteleiros				
Outros:				
4. DANOS EM VIAS DE COMUNICAÇÃO				
Vias	Sem danos	Danos ligeiros	Danos graves	Inutilizáveis
Rede Viária				
Pontes / Viadutos / Túneis				
Aeródromos / Heliportos				
Outras:				
5. DANOS EM MEIOS DE TRANSPORTE				
Transportes	Sem danos	Danos ligeiros	Danos graves	Inoperacionais
Rodoviários				
Aeronaves				
Veículos Particulares				

RELS N.º _____ / _____


ERAS / EAT: _____

GDH: _____


6. DANOS EM INFRAESTRUTURAS BÁSICAS				
Rede	Sem danos	Danos ligeiros	Danos graves	Inoperacionais
Abastecimento de água				
Gás natural				
Eletricidade				
Saneamento				
Telecomunicações				
Rede fixa de telefone				
Instalações TIC				
Outros:				
7. OUTRAS INFORMAÇÕES				
Povoações em perigo / isolados				
Habitações em perigo				
Focos de incêndio				
Movimento de populações				
Animais isolados				
8. NECESSIDADES				
Meios aéreos (especificar)				
Meios terrestres (especificar)				
Telecomunicações (especificar)				
Logística (especificar)				
Outras (especificar):				

O Chefe da Equipa

3.1.2. Modelo de relatório diário de situação (REDIS)




Município de
Vendas Novas



vendas novas
ORA UMA VEZ UM PROBLEMA...

RELATÓRIO DIÁRIO DE SITUAÇÃO (REDIS)
MUNICÍPIO DE VENDAS NOVAS
PONTO DE SITUAÇÃO DA EMERGÊNCIA



0. DADOS DO RELATÓRIO			
Distrito: Évora		Concelho: Vendas Novas	
REDIS N.º:		GDH:	
1. OCORRÊNCIA			
Plano de Emergência de Proteção Civil de Vendas Novas		Ativado em ____ / ____ / ____	
Âmbito			
Plano de Contingência			
2. DESCRIÇÃO SUMÁRIA DA SITUAÇÃO DE EMERGÊNCIA			
3. DANOS ESTIMADOS			
3.1. EDIFICADO/INFRAESTRUTURAS			
Tipo	Danos ligeiros	Danos graves	Colapsados
Habitções			
Escolas			
Unidade Hoteleiras			
Instalações Policiais			
Quartéis de Bombeiros			
Barragens			
Monumentos			
Mercados / Supermercados			
Igrejas / Locais de Culto			
Lares / Infantários			
Unidades Industriais			
Edifícios Públicos			
Outros:			
3.2. VIAS DE COMUNICAÇÃO			
Vias / Meios	Condicionadas	Cortadas	Colapsadas
Rede Viária			
Pontes / Viadutos			
Heliportos			
Outras:			
3.3. TRANSPORTES / MAQUINARIA			
Transportes	Danos ligeiros	Danos graves	Destruidos
Rodoviários			
Aeronaves			
Veículos particulares			
Embarcações			
Maquinaria			
Outras:			
3.4. INFRAESTRUTURAS BÁSICAS			
Redes	Danos ligeiros	Danos graves	Colapsadas

Página 1 de 4

REDISN:° _____ / _____

GDH:

Gás			
Eletricidade			
Água			
Saneamento			
Telefônica fixa			
Telefônica Móvel			
Teledifusão			
Rádiodifusão			
Internet			
Satélite			
Outras:			
3.5. ABASTECIMENTOS (ALIMENTAÇÃO, COMBUSTÍVEIS, VESTUÁRIO, ETC)			
3.6. AMBIENTE (ACIDENTES DE POLUIÇÃO, DERRAMES, CONTAMINAÇÕES, ETC)			
3.7. SAÚDE PÚBLICA			
3.7.1. HOSPITAIS / CENTROS DE SAÚDE			
Hospitais / Centros de Saúde	Atendidos	Internados	Transferidos
3.7.2. POSTO MÉDICO AVANÇADO / DE TRIAGEM / DE SOCORRO			
Estrutura / Local	Atendidos	Internados	Transferidos
3.7.3. AMBULÂNCIAS			
Entidades	Medicalizáveis	Socorro	Transporte

3.8.4. EVACUAÇÃO MÉDICA ESPECIAL					
Entidades	Helicóptero	Avião	Comboio	Outros	
4. INFORMAÇÃO METEOROLÓGICA					
Dados	Observada		Prevista		
Vento (direção / velocidade)					
Temperatura					
Precipitação					
Humidade relativa					
5. MEIOS ENVOLVIDOS NAS OPERAÇÕES EM CURSO					
Entidades	Pessoal	Veículos	Meios Aéreos	Outro material	POC Nome / Função

REDISN.º _____ / _____

GDH:



6. OCORRÊNCIAS ESPECIAIS COM OS MEIOS DE SOCORRO					
6.1. DOS AGENTES DE PROTEÇÃO CIVIL					
6.2. DE OUTRAS ENTIDADES E ORGANISMOS					
7. REDES DE COMUNICAÇÕES					
7.1. PROTEÇÃO CIVIL					
7.2. BOMBEIROS					
7.3. OUTROS AGENTES DE PROTEÇÃO CIVIL					
7.4. OUTRAS ENTIDADES E ORGANISMOS					
8. CENTRO COORDENAÇÃO OPERACIONAL MUNICIPAL					
GDH Ativação		GDH Desativação			
Entidades Intervinentes		Medidas tomadas			
9. SITUAÇÃO DE ALERTA / CONTINGÊNCIA / CALAMIDADE					
Concelho / Distrito					
Entidade responsável					
GDH Início					
GDH fim					
Descrição da situação					
10. COMISSÃO MUNICIPAL DE PROTEÇÃO CIVIL					
GDH Convocação		GDH início primeira reunião			
Entidades Participantes		Medidas tomadas			
11. PLANO MUNICIPAL DE EMERGÊNCIA DE PROTEÇÃO CIVIL					
GDH Ativação		GDH Desativação			
12. COMUNICAÇÃO SOCIAL					

REDISN:° _____ / _____

GDH:

Divulgação de notícias da situação de emergência:	
Colaboração nas ações de informação pública:	
13. CUSTO ESTIMADO DAS OPERAÇÕES DE SOCORRO	
Avaliação	Custo (em milhares de euros)
Pessoal	
Artigos consumidos	
Combustível e Lubrificantes	
Grandes reparações	
Telecomunicações	
Outros encargos operacionais:	
Outros encargos operacionais:	
Outros encargos operacionais:	
Outros encargos operacionais:	
Outros encargos operacionais:	
TOTAL	
14. OBSERVAÇÕES	
Avaliação	Obs
Comunicações	
Gestão da informação operacional	
Sistema de aviso e alerta	
Sistema de proteção civil	
Ativação das comissões de proteção civil	
Ativação de Planos de Emergência de Proteção Civil	
Situação dos Planos de Emergência de Proteção Civil	
Estrutura organizacional de operações	
Informação pública	
Necessidade de programas de reparação	
Aspetos particulares relevantes	
Outros	
15. ANEXOS	

3.1.3. Modelo de relatório final de situação (REFIN)

		RELATÓRIO FINAL DE SITUAÇÃO (REFIN) MUNICÍPIO DE VENDAS NOVAS PONTO DE SITUAÇÃO DA EMERGÊNCIA				
0. DADOS DO RELATÓRIO						
Distrito: Évora	Concelho: Vendas Novas					
REFIN N.º:	GDH:					
1. OCORRÊNCIA						
Tipo / Natureza						
<input type="checkbox"/> Precipitação intensa <input type="checkbox"/> Ciclone / Tempestade <input type="checkbox"/> Onda de calor <input type="checkbox"/> Vaga de frio <input type="checkbox"/> Cheia / Inundação <input type="checkbox"/> Sismo	<input type="checkbox"/> Movimento de massa em vertente <input type="checkbox"/> Acidente rodoviário <input type="checkbox"/> Acidente aéreo <input type="checkbox"/> Transporte de mercadorias perigosas <input type="checkbox"/> Colapso de ponte/viaduto <input type="checkbox"/> Rutura de barragem	<input type="checkbox"/> Acidente industrial <input type="checkbox"/> Acidente em instalações de combustíveis <input type="checkbox"/> Emergência radiológica <input type="checkbox"/> Incêndio em edifício <input type="checkbox"/> Colapso de estrutura <input type="checkbox"/> Incêndio florestal <input type="checkbox"/> Outro: _____				
Área afetada	Localização (Coordenadas WGS84)					
Alerta	GDH					
	Fonte					
Breve descrição / Desenvolvimento da Ocorrência						
3. MEIOS INTERVENIENTES NAS OPERAÇÕES						
Entidade	Nº de Operacionais	Nº de Veículos	Outros meios			
Total						
4. EFICÁCIA DOS MEIOS DE RESPOSTA						
Entidade	Eficácia					Observações
	Nada eficiente	Pouco eficiente	Satisfatória	Bastante eficiente	Muito eficiente	
5. POSTO DE COMANDO OPERACIONAL						
Localização do PCO:						
Responsável pelo PCO:						
Entidades presentes no PCO					Responsável	

Página 1 de 4

GDH:

6. DANOS HUMANOS							
População		Feridos Leigos	Feridos Graves	Mortos	Desaparecidos	Deslocados	Desalojados
Feminino	Criança (0-12 anos)						
	Jovem (12-18 anos)						
	Adulto (18-65 anos)						
	Idoso (> 65 anos)						
Masculino	Criança (0-12 anos)						
	Jovem (12-18 anos)						
	Adulto (18-65 anos)						
	Idoso (> 65 anos)						
Totais							
7. DANOS EM ANIMAIS							
Espécie	Mortos	Feridos	Observações				
Totais							
8. DANOS EM EDIFÍCIOS							
Tipo	Destruídos		Danos Graves		Danos Leigos		
	Nº	Causas	Nº	Causas	Nº	Causas	
Habitacões							
Património Histórico							
Indústria							
Comércio							
Hotéis							
Centros de Saúde							
Escolas							
Outros:							
Total							
9. DANOS EM VIAS DE COMUNICAÇÃO							
Tipo de Via	Destruídas	Danificadas	Interrompidas	Observações			
IP							
EN							
EM							
Outros:							
10. DANOS EM VEÍCULOS							
Tipo de Veículos	Destruídos	Danificados	Observações				
Pesado de Mercadorias							
Pesado de Passageiros							
Ligeiro de Mercadorias							
Ligeiro de Passageiros							
Motociclos							
Outros:							
11. DANOS EM INFRAESTRUTURAS DA REDE DE DISTRIBUIÇÃO							
Tipo de Rede	Destruídas	Danificadas	Interrompidas	Observações			

REFIN N.º _____/_____

GDH: _____

Rede de água				
Rede de saneamento				
Rede elétrica				
Rede de gás				
Rede de distribuição de combustíveis				
Outros:				
12. DANOS EM INFRAESTRUTURAS DA REDE DE COMUNICAÇÕES				
Tipo de Rede	Destruídas	Danificadas	Interrompidas	Observações
Serviço de telefone fixo				
Serviço de telefone móvel				
Serviço de telefax				
REPC				
ROB				
Radiocomunicação privada da GNR				
Radiocomunicação privada do INEM				
Radiocomunicação privada das Forças Armadas				
Rádiosamadores				
SIRESP				
Internet				
Outros:				
13. DANOS EM AMBIENTAIS				
Tipo de Afetação	Quantidade (ha, Km, nº)	Local	Observações	
Rede hídrica				
Espaços florestais				
Fauna				
Flora				
Outros:				
14. ASSISTÊNCIA FORNECIDA À POPULAÇÃO				
Tipo de Assistência	Quantidade	Requerida por	Fornecida por	Observações
Assistência médica				
Evacuação médica				
Hospitais				
Centros de saúde				
Postos de socorro				
Postos de triagem				
Alimentação/água				
Abrigos				
Alojamento				
Vestuário e agasalhos				
Apoio psicológico				
Apoio Social				
Outros:				
15. REALOJAMENTO				
Local de Realojamento	N.º Alojados	Local de Realojamento	N.º Alojados	

REFIN N.º _____/_____

GDH: _____

		Total	
16. APRECIÇÃO GLOBAL DAS OPERAÇÕES E DA ORGANIZAÇÃO			
Descrição	Pontos Fortes	Pontos Fracos	Constrangimentos
Coordenação institucional			
Comando operacional			
Articulação entre agentes e entidades			
Integração de grupos de reforço e assistência			
Comunicações			
Logística			
Gestão de informação			
Evacuações			
Ordem pública			
Outros			
17. AÇÕES DE REABILITAÇÃO			
Realizadas (Breve Descrição)			
Previstas (Breve Descrição)			
18. ESTIMATIVA DE PERDAS FINANCEIRAS			
Descrição	Custo (Euros)		
	Total		
19. COMENTÁRIOS FINAIS			
20. RESPONSÁVEL PELA ELABORAÇÃO DO RELATÓRIO			
Hora e Data			
		(Assinatura)	

3.1.4. Modelo de relatório geral de situação (RELGER)

Município de
Vendas Novasvendas novas
ora entre nós uma prioridade...RELATÓRIO GERAL DE SITUAÇÃO (RELGER)
MUNICÍPIO DE VENDAS NOVAS
PONTO DE SITUAÇÃO DA EMERGÊNCIA

0. DADOS DO RELATÓRIO					
Distrito: Évora			Concelho: Vendas Novas		
RELGER N.º:			GDH:		
1. OCORRÊNCIA					
Tipo / Natureza					
<input type="checkbox"/> Precipitação intensa <input type="checkbox"/> Ciclone / Tempestade <input type="checkbox"/> Onda de calor <input type="checkbox"/> Vaga de frio <input type="checkbox"/> Cheia / Inundação <input type="checkbox"/> Sismo <input type="checkbox"/> Outro:		<input type="checkbox"/> Movimento de massa em vertente <input type="checkbox"/> Acidente rodoviário <input type="checkbox"/> Acidente aéreo <input type="checkbox"/> Transporte de mercadorias perigosas <input type="checkbox"/> Colapso de ponte/viaduto <input type="checkbox"/> Rutura de barragem		<input type="checkbox"/> Acidente industrial <input type="checkbox"/> Acidente em instalações de combustíveis <input type="checkbox"/> Emergência radiológica <input type="checkbox"/> Incêndio em edifício <input type="checkbox"/> Colapso de estrutura <input type="checkbox"/> Incêndio florestal	
Área afetada			Localização (Coordenadas WGS84)		
2. DESCRIÇÃO SUMÁRIA DA SITUAÇÃO DE EMERGÊNCIA					
3. DANOS PESSOAIS					
Mortos:		Feridos graves:		Feridos leves:	
Desaparecidos:		Deslocados:		Desalojados:	
Outros:					
4. DANOS NO EDIFICADO/INFRAESTRUTURAS					
Edifícios	Danos Ligeiros	Danos Graves	Colapsados		
Administração local					
Equipamentos de Saúde					
Equipamentos de Educação					
Equipamentos Cultura, Desporto, Religião					
Equipamentos de Justiça					
Equipamentos de Segurança Social					
Equipamentos de Segurança Pública					
Equipamentos de Proteção Civil					
Áreas industriais					
Património					
Estabelecimentos hoteleiros					
Outros:					
5. DANOS EM VIAS DE COMUNICAÇÃO					
Vias	Danos Ligeiros	Danos Graves	Inutilizáveis		
Rede Viária					
Pontes / Viadutos / Túneis					
Aeródromos / Heliportos					

REL.GERN:° ____/____

GDH:

Outras:					
6. DANOS EM TRANSPORTES					
Transportes	Danos Ligeiros	Danos Graves	Inoperacionais		
Rodoviários					
Aeronaves					
Veículos Particulares					
Outros:					
7. DANOS EM INFRAESTRUTURAS BÁSICAS					
Rede	Danos Ligeiros	Danos Graves	Inoperacionais		
Abastecimento de água					
Gás natural					
Eleticidade					
Saneamento					
Telecomunicações					
Rede fixa de telefone					
Instalações TIC					
Outros:					
8. SITUAÇÃO OPERACIONAL					
Bombeiros	Homens		INEM	Homens	
	Veículos			Veículos	
	Outros			Outros	
GNR	Homens		Forças Armadas		
	Veículos				
	Outros			Outros	
Sapadores Florestais	Homens		CPV	Homens	
	Veículos			Veículos	
	Outros			Outros	
_____	Homens		_____	Homens	
	Veículos			Veículos	
	Outros			Outros	
9. ORGANIZAÇÃO DO TEATRO DE OPERAÇÕES (TO)					
Localização do PC					
Localização de ZCR's					
Localização de ZCAP's					
Localização de ZRnM's					
Nº de Setores e Localização					
Id. Cmdts. Setores					
10. COMISSÃO MUNICIPAL DE PROTEÇÃO CIVIL					
GDH Convocação	GDH 1.ª Reunião	Entidades participantes	Medidas tomadas		
11. DECLARAÇÃO SITUAÇÃO DE ALERTA E/OU CONTINGÊNCIA					
Concelho/Distrito					
Entidade responsável					

REL.GERN:° ____/____

GDH:

GDH início			
GDH fim			
Descrição da situação			
12. ATIVAÇÃO DO PLANO MUNICIPAL DE EMERGÊNCIA DE PROTEÇÃO CIVIL			
GDH Ativação		GDH Desativação	
13. OUTRAS INFORMAÇÕES			
Povoações em perigo / Isolados			
Habitacões em perigo			
Focos de incêndio			
Movimento de populações			
Animais isolados			
14. NECESSIDADES			
Meios aéreos (especificar)			
Meios terrestres (especificar)			
Telecomunicações (especificar)			
Logística (especificar)			
Outras (especificar)			

O Responsável pelo Posto de Comando

3.2. Modelos de Requisições



CÂMARA MUNICIPAL DA VENDAS NOVAS
POSTO DE COMANDO MUNICIPAL
REQUISIÇÃO DE MEIOS E RECURSOS



Dados da requisição			
Data:		Hora:	
Entidade Requisitada		Produto/Equipamento/Serviço	
Código			
Finalidade			

O responsável pelo Posto de Comando

3.3. Modelos de Comunicados

3.3.1. Modelo de aviso à população

<div><div>COMISSÃO MUNICIPAL DE PROTEÇÃO CIVIL DE VENDAS NOVAS</div><div>AVISO À POPULAÇÃO N.º [#]</div><div>[DIA] / [MÊS] / [ANO] – [HORA]: [MIN]</div><div>[DESIGNAÇÃO DA OCORRÊNCIA]</div></div> <div><div>1. Descrição da ocorrência</div><div>No seguimento de informação recebida de _____ (indicar a entidade), a Comissão Municipal de Proteção Civil (CMPC) de Vendas Novas avisa a população do concelho sobre a [previsão/ocorrência] de [descrição da ocorrência/fenómeno perigoso].</div><div>Esta situação deverá verificar-se no período compreendido entre _____ e _____ (indicar se corresponde ao período da manhã ou da tarde e o dia/mês/ano):</div><div>Acompanhe as previsões em _____ (indicar fonte de informação).</div></div> <div><div>2. Efeitos expectáveis</div><div>Face à situação acima descrita, poderão verificar-se os seguintes efeitos:</div><div>_____</div><div>_____</div><div>_____</div></div> <div><div>3. Medidas preventivas e de autoproteção</div><div>A CMPC recorda que o eventual impacto destes efeitos pode ser minimizado, sobretudo através da adoção de comportamentos adequados, pelo que, e em particular nas zonas historicamente mais vulneráveis, se recomenda a observação e divulgação das principais medidas de autoproteção para esta situação, nomeadamente:</div><div>_____</div><div>_____</div><div>_____</div></div> <div><div>Pela Comissão Municipal de Proteção Civil de Vendas Novas,</div><div>_____</div><div>[NOME]</div><div>(Presidente da Câmara Municipal de Vendas Novas)</div></div> <div><div>_____</div><div>Página 1 de 1</div></div>

3.3.2. Modelo de declaração de alerta

DECLARAÇÃO DE ESTADO DE ALERTA DE ÂMBITO MUNICIPAL PELO PRESIDENTE DA CÂMARA MUNICIPAL DE VENDAS NOVAS

[DIA] / [MÊS] / [ANO] – [HORA]:[MIN]

[DESIGNAÇÃO DA OCORRÊNCIA]

1. Natureza do evento

Na sequência da ocorrência (ou na iminência) de _____ (indicar a situação de acidente grave ou catástrofe), causando _____ (indicar as consequências), é declarada a situação de alerta, pelo Presidente da Câmara Municipal da Vendas Novas, nos termos do disposto no n.º 1, do artigo 13.º da Lei n.º 27/2006, de 3 de julho - Lei de Bases da Proteção Civil, revista e republicada nos termos da Lei n.º 80/2015, de 03 de Agosto.

2. Âmbito territorial e temporal

A presente declaração da situação de alerta tem uma abrangência territorial de _____ (ha ou km2), correspondendo à(s) freguesia(s) de _____ (indicar a(s) freguesia(s) abrangida(s)), do concelho da Vendas Novas, e produz efeitos imediatos, sendo válida por um período estimado de _____ (indicar o número de dias) dias a contar da data de assinatura, sem prejuízo de prorrogação na medida do que a evolução da situação concreta o justificar.

3. Convocatória da Comissão Municipal de Proteção Civil

Para os efeitos do disposto no artigo 15.º da Lei n.º 27/2006, é/foi (indicar a opção adequada) convocada a Comissão Municipal de Proteção Civil (CMPC) da Vendas Novas, para reunião extraordinária, tendo em vista, nomeadamente, proceder à coordenação política e institucional das ações a desenvolver e decidir quanto à ativação do Plano Municipal de Emergência de Proteção Civil (PMEPC).

4. Estruturas de Coordenação e Controlo dos meios e recursos

A Estrutura de Coordenação e Controlo na situação de alerta declarada é a Comissão Municipal de Proteção Civil da Vendas Novas, a qual recorrerá aos meios disponíveis e previstos no PMEPC.

Em cada teatro de operações, o comando operacional será assumido pelo Comandante das Operações de Socorro (COS), o qual se articulará com a CMPC através dos mecanismos previstos no PMEPC.

5. Medidas a adotar

Os procedimentos a utilizar para a coordenação técnica e operacional dos serviços e agentes de proteção civil, bem como dos recursos a utilizar, são os previstos no PMEPC, o qual define também os procedimentos de coordenação da intervenção das forças e serviços de segurança.

Medidas preventivas e medidas especiais de reação:

Sem prejuízo do disposto no PMEPC, adotam-se, ainda, as seguintes medidas preventivas e/ou medidas especiais de reação: (Indicar quais as medidas / procedimentos a implementar, especificando, caso se entenda útil, as entidades responsáveis pelas mesmas)

DECLARAÇÃO DE ESTADO DE ALERTA DE ÂMBITO MUNICIPAL PELO PRESIDENTE DA CÂMARA MUNICIPAL DA VENDAS NOVAS
[DIA] / [MÊS] / [ANO] – [HORA]:[MIN]
[DESIGNAÇÃO DA OCORRÊNCIA]

Avisos à população:

(Indicar, caso se considere necessário, as principais mensagens a difundir à população)

Meios de divulgação dos avisos:

Os avisos à população serão efetuados seguindo os procedimentos e os meios previstos no PMEPC.

6. Elaboração de Relatórios

A Estrutura de Coordenação e Controlo deverá elaborar relatórios, sobre o grau de implementação das medidas preventivas e/ou especiais de reação, de acordo com a seguinte tipologia: (colocar uma X de acordo com os relatórios a produzir)

- ☐ Relatórios Imediatos de Situação (RELIM);
- ☐ Relatórios de Situação Geral ou Especial (RELGER) – Periodicidade: horas;
- ☐ Relatórios Diários de Situação (REDIS) – A emitir diariamente às horas.

Os relatórios seguem o modelo previsto no PMEPC.

7. Deveres de colaboração

7.1. No âmbito do disposto no artigo 6.º, da Lei n.º 27/2006, é obrigatório o cumprimento das disposições decorrentes da emissão desta declaração da situação de alerta por parte dos:

- a) Cidadãos e demais entidades privadas que têm o dever de colaborar na prossecução dos fins da proteção civil, observando as disposições preventivas das leis e regulamentos, acatando ordens, instruções e conselhos dos órgãos e agentes responsáveis pela segurança interna e pela proteção civil e satisfazendo prontamente as solicitações que justificadamente lhes sejam feitas pelas entidades competentes;
- b) Funcionários e agentes do Estado e das pessoas coletivas de direito público, bem como dos membros dos órgãos de gestão das empresas públicas, que têm o dever especial de colaboração com os organismos de proteção civil;
- c) Responsáveis pela administração, direção ou chefia de empresas privadas cuja laboração, pela natureza da sua atividade, esteja sujeita a qualquer forma específica de licenciamento têm, igualmente, o dever especial de colaboração com os órgãos e agentes de proteção civil.

7.2. A desobediência e resistência às ordens legítimas das entidades competentes, quando praticadas na vigência e no âmbito da situação de alerta declarada, são sancionadas nos termos da lei penal e as respetivas penas são sempre agravadas em um terço, nos seus limites mínimo e máximo.

7.3. A violação do previsto nas alíneas b) e c) de 7.1 implica, consoante os casos, responsabilidade criminal e disciplinar, nos termos da lei.

7.4. Nos termos do n.º 1, do artigo 11.º, da Lei n.º 27/2006, todos os cidadãos e demais entidades privadas, estão obrigados, na área abrangida pela presente declaração, a prestar às autoridades de proteção civil, a colaboração pessoal que lhes for requerida, respeitando as ordens e orientações que lhes forem dirigidas e correspondendo às respetivas solicitações.

DECLARAÇÃO DE ESTADO DE ALERTA DE ÂMBITO MUNICIPAL PELO PRESIDENTE DA CÂMARA MUNICIPAL DA VENDAS NOVAS
[DIA] / [MÊS] / [ANO] – [HORA]:[MIN]
[DESIGNAÇÃO DA OCORRÊNCIA]

8. Obrigação especial de colaboração dos órgãos de comunicação social

Nos termos do n.º 2, do artigo 15.º, da Lei n.º 27/2006, a presente declaração da situação de alerta determina a obrigação especial de colaboração dos meios de comunicação social, em particular das rádios e das televisões, com a Estrutura de Coordenação prevista no âmbito desta declaração, visando a divulgação de informações relevantes relativas à situação.

9. Publicação

A presente declaração, bem como a sua prorrogação, alteração ou revogação, é publicada por Edital a ser afixado nos lugares de estilo. Será também assegurada a sua divulgação pública na página da internet do município (www.cm-vendasnovas.pt).

Vendas Novas, ____ de _____ de _____

(Presidente da Câmara Municipal da Vendas Novas)

3.3.3. Modelo de comunicado de ponto de situação

COMISSÃO MUNICIPAL DE PROTEÇÃO CIVIL DA VENDAS NOVAS

AVISO À POPULAÇÃO N.º [#]

[DIA] / [MÊS] / [ANO] – [HORA]:[MIN]

[DESIGNAÇÃO DA OCORRÊNCIA]

Informa-se que se verificou a _____ (indicar a data e a hora em que se verificou a ocorrência), em _____ (indicar o local da ocorrência), uma _____ (indicar a ocorrência ou a evolução da ocorrência, de acordo com o comunicado).

Esta ocorrência provocou, conforme dados provisórios, _____ (indicar o número de feridos, vítimas ou dano materiais).

Foram destacados para o local/encontram-se no local _____ (indicar os agentes de proteção civil/organismos e entidades de apoio intervenientes nas operações, os veículos e equipamentos utilizados), estando interditas as seguintes vias _____ (locais de acesso interdito ou restrito).

Informa-se também que as Zonas de Concentração e Apoio à População localizam-se em _____ (indicar o local das ZCAP's).

Recomenda-se à população especial atenção às medidas de autoproteção/regras de evacuação/confinamento, _____ (indicar de acordo com o caso) e ter em conta as ordens das autoridades territorialmente competentes, mantendo-se atento ao desenvolvimento da situação.

Previsão do próximo comunicado:

Data: __ / __ / ____

Hora: __: __

Pela Comissão Municipal de Proteção Civil da Vendas Novas,

[NOME]
(Presidente da Câmara Municipal da Vendas Novas)

Página 1 de 1

4. Lista de distribuição

4.1. Serviços de proteção civil

- Autoridade Nacional de Emergência de Proteção Civil
- Serviço Municipal de Proteção Civil de Alcácer do Sal
- Serviço Municipal de Proteção Civil de Arraiolos
- Serviço Municipal de Proteção Civil de Coruche
- Serviço Municipal de Proteção Civil de Évora
- Serviço Municipal de Proteção Civil de Montijo
- Serviço Municipal de Proteção Civil de Vendas Novas
- Serviço Municipal de Proteção Civil de Viana do Alentejo

4.2. Comissão Municipal de Proteção Civil

- Agrupamento de Escolas de Vendas Novas
- Autoridade de Saúde de Vendas Novas
- Centro Distrital de Solidariedade e Segurança Social
- Comandante do Destacamento da GNR de Vendas Novas
- Comandante dos Bombeiros Voluntários de Vendas Novas
- Coordenador Municipal de Proteção Civil
- Representante do Centro de Saúde de Vendas Novas
- Hospital do Espírito Santo de Évora
- Instituto da Conservação da Natureza e Florestas
- Presidente da Câmara Municipal de Vendas Novas
- Forças Armadas
- Representante das Juntas de Freguesia
- Representante do Agrupamento de Escuteiros 34 do Corpo Nacional de Escutas
- Representantes das Instituições Particulares de Solidariedade Social

4.3. Organismos e entidades de apoio

- Agência Portuguesa do Ambiente
- Agrupamento de Escolas de Vendas Novas
- Associação Humanitária dos Bombeiros Voluntários de Vendas Novas
- Autoridade Nacional de Comunicações
- Comando Sub-Regional de Emergência e Proteção Civil
- Comboio de Portugal
- Corpo Nacional de Escutas – Agrupamento Vendas Novas
- CTT - Correios de Portugal
- E-REDES
- Infraestruturas de Portugal
- Instituto da Conservação da Natureza e das Florestas
- Instituto de Registos e Notariado
- Instituto Nacional de Medicina Legal e Ciência Forense

- Instituto Português do Mar e da Atmosfera
- Juntas de Freguesia
- MEO
- Ministério Público
- NOS
- NOWO
- Polícia Judiciária
- Rede Expressos
- Rodoviária do Alentejo
- Serviço de Estrangeiros e Fronteiras
- Sistema Integrado de Redes de Emergência de Portugal
- Vodafone



Município de
Vendas Novas



vendas novas
era uma vez uma princesa...

CÂMARA MUNICIPAL DE VENDAS NOVAS

PLANO MUNICIPAL DE EMERGÊNCIA E PROTEÇÃO CIVIL DE VENDAS NOVAS

ANEXOS

Versão 1.0 | MAIO 2023

Elaborado por



IMPORTANTE!

Antes de imprimir este documento, pense bem se é mesmo necessário. Poupe eletricidade, toner e papel.

Se optar por imprimir, o documento foi especialmente preparado para ser impresso com a opção frente e verso. Utilize os dois lados da mesma folha.

Ajude a proteger o ambiente.

Ficha técnica

Título:	Plano Municipal de Emergência de Proteção Civil de Vendas Novas Anexos
Mês e Ano:	Maio 2023
Versão:	1.0 (aprovada em Assembleia Municipal de 29 de dezembro de 2023)
Promotor:	Câmara Municipal de Vendas Novas
Diretor do plano:	Luís Dias Presidente da Câmara Municipal de Vendas Novas
Supervisão:	Andreia Diniz Gabinete Municipal de Proteção Civil e Segurança Jorge Quintas Gabinete Técnico Florestal
Elaboração:	GET Safety

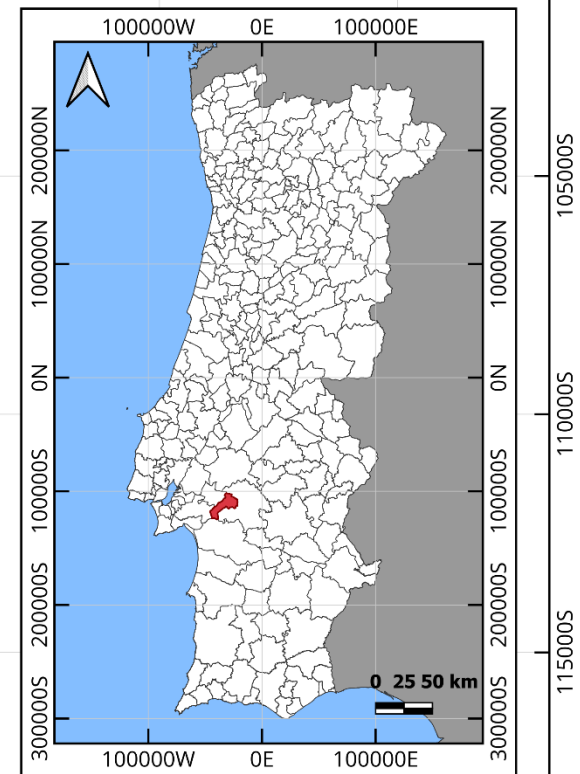
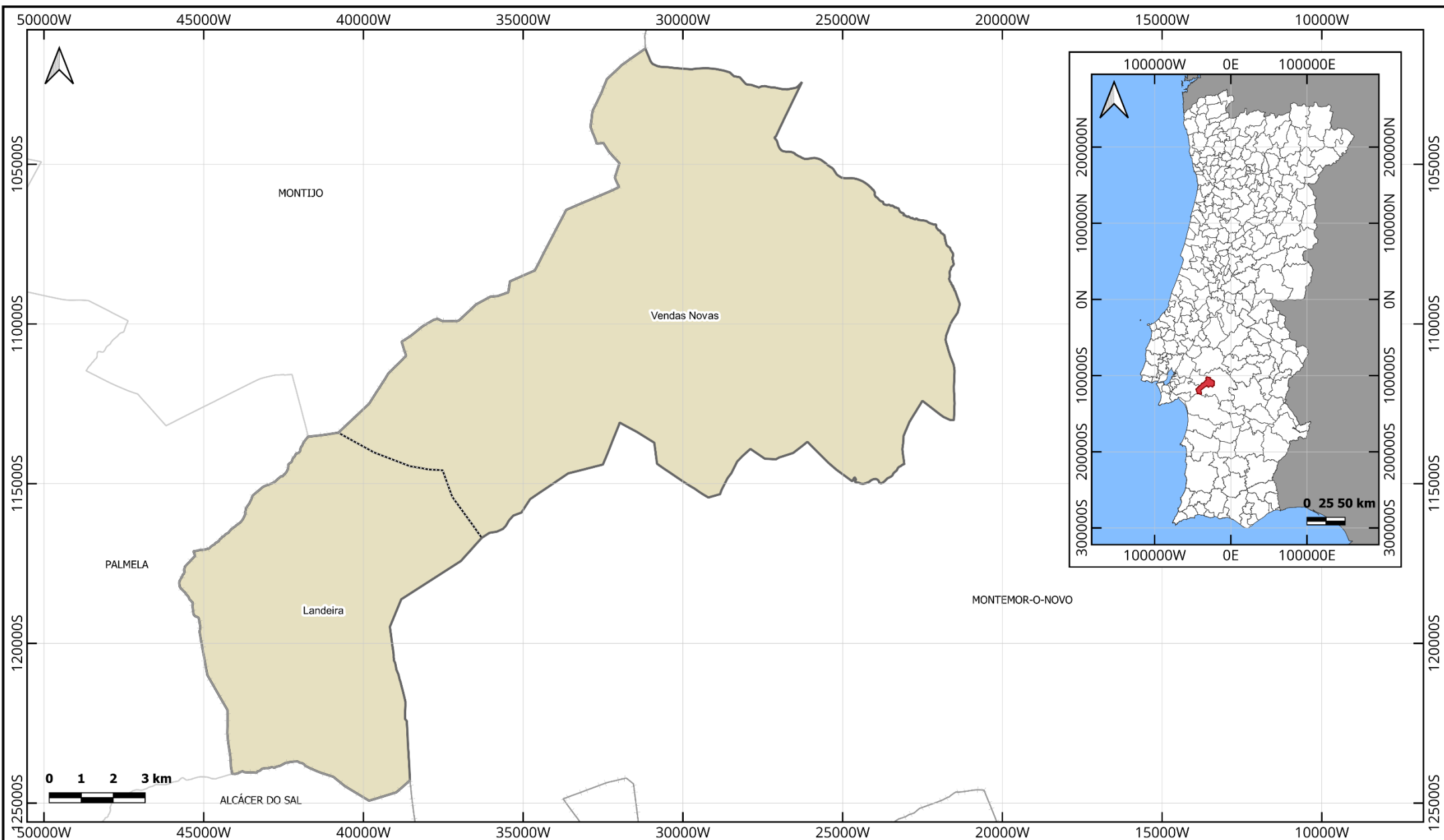
Recolha e tratamento de dados

1. A recolha e o tratamento dos dados pessoais serão apenas os estritamente necessários para o desenvolvimento do presente Plano no respeito pelas regras da privacidade e proteção de dados pessoais constantes do Regulamento (UE) 2016/679 do Parlamento Europeu e do Conselho, de 27 de abril de 2016 (RGPD), bem como da legislação nacional aplicável.
2. Todos os dados pessoais ao abrigo deste Plano destinam-se única e exclusivamente a ser utilizados pelo Município de Vendas Novas, na prossecução da finalidade indicada no número anterior, que tem como fundamento de licitude a obrigação legal.
3. Na aplicação do presente Regulamento:
 - São objeto de tratamento de dados pessoais como nome, número de identificação fiscal, morada, endereço eletrónico, contacto telefónico, e outros que se mostrarem necessários para efeitos de aferição da legitimidade, a localização, e os documentos instrutórios específicos necessários para efeitos de análise e decisão do procedimento.
4. Cada uma destas categorias de dados pessoais é objeto de tratamento adequado, pertinente e estritamente necessário para a prossecução da finalidade indicada, garantindo que os dados inexatos serão apagados ou retificados sem demora.
5. O Município de Vendas Novas aplica, tanto no momento de definição dos meios de tratamento de dados como no momento do próprio tratamento, as medidas técnicas e organizativas que possam assegurar os adequados níveis de segurança e de proteção de dados pessoais dos titulares, nos termos dos artigos 25.º e 32.º do Regulamento (UE) n.º 2016/679 do Parlamento Europeu e do Conselho, de 27 de abril de 2016.
6. Esta obrigação aplica-se à quantidade de dados pessoais recolhidos, à extensão do seu tratamento, ao seu prazo de conservação e à sua acessibilidade, assegurando que os dados pessoais não sejam disponibilizados sem intervenção humana a um número indeterminado de pessoas singulares.
7. Os dados pessoais, por regra, serão conservados apenas pelo período de tempo necessário e no âmbito da(s) finalidade(s) para as quais são recolhidos.
8. Os titulares dos dados pessoais têm direito a aceder à informação sobre o(s) tratamento(s) dos seus dados, a retificá-la se não estiver correta, ou até apagá-la. Além destes direitos, designados e protegidos no RGPD como Direito de Informação, Direito de Acesso, Direito de Retificação e Direito de Apagamento, os requerentes têm ainda Direito à Limitação de Finalidades, à Minimização dos Dados, à Portabilidade e à Não Sujeição a Decisões Individuais Automatizadas, os quais podem ser exercidos no respeito pelos normativos aplicáveis junto do Responsável pelo Tratamento, ou então objeto de exposição ao Encarregado de Proteção de Dados através do endereço eletrónico dpo@cm-vendasnovas.pt ou reclamação à Autoridade Nacional de Controlo (concretamente, a Comissão Nacional de Proteção de Dados), bem como eventuais violações podem ser fundamento de pedido de indemnização junto das instâncias jurisdicionais competentes.

Índice

ANEXO I - CARTOGRAFIA DE APOIO OPERACIONAL	5
ANEXO II - PROGRAMA DE MEDIDAS A IMPLEMENTAR PARA A PREVENÇÃO E MITIGAÇÃO DOS RISCOS IDENTIFICADOS.....	45
Programa de medidas a implementar para a prevenção e mitigação dos riscos identificados.....	46
Estratégias a implementar.....	47
Programa de medidas a implementar para a garantia da manutenção da operacionalidade do Plano	48
ANEXO III - INVENTÁRIO DETALHADO	50
ANEXO IV – PLANO DE COMUNICAÇÕES	57

ANEXO I - CARTOGRAFIA DE APOIO OPERACIONAL



vendas novas
era uma vez uma princesa...

Enquadramento geral - Limites administrativos

- Concelho de Vendas Novas
- Concelhos
- Espanha

Enquadramento municipal - Limites administrativos

- Distrito
- Concelho
- Concelhos limítrofes
- Freguesias

ENQUADRAMENTO ADMINISTRATIVO CONCELHO DE VENDAS NOVAS

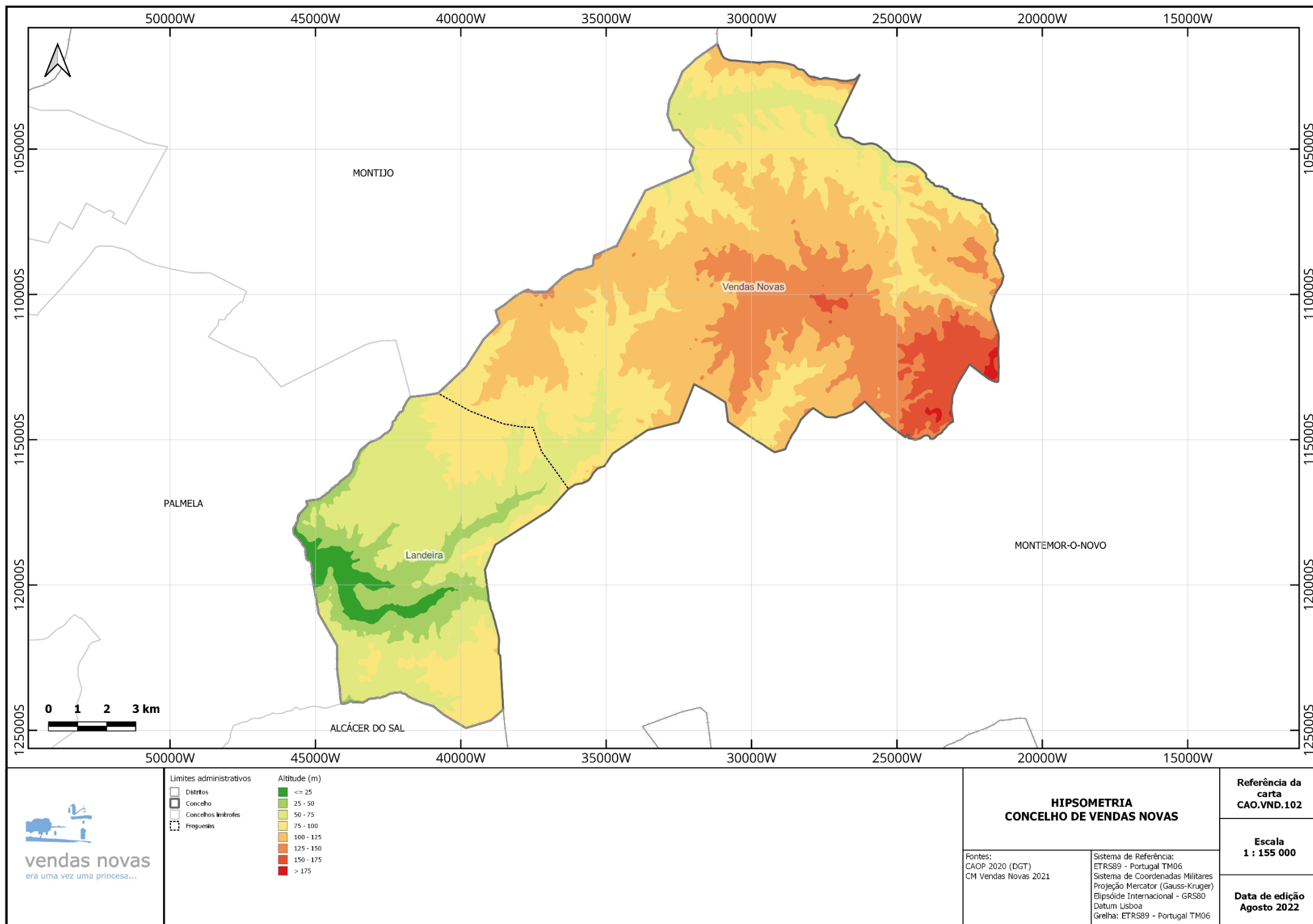
Fontes:
CAOP 2020 (DGT)
CNIG 2019 (IGN)

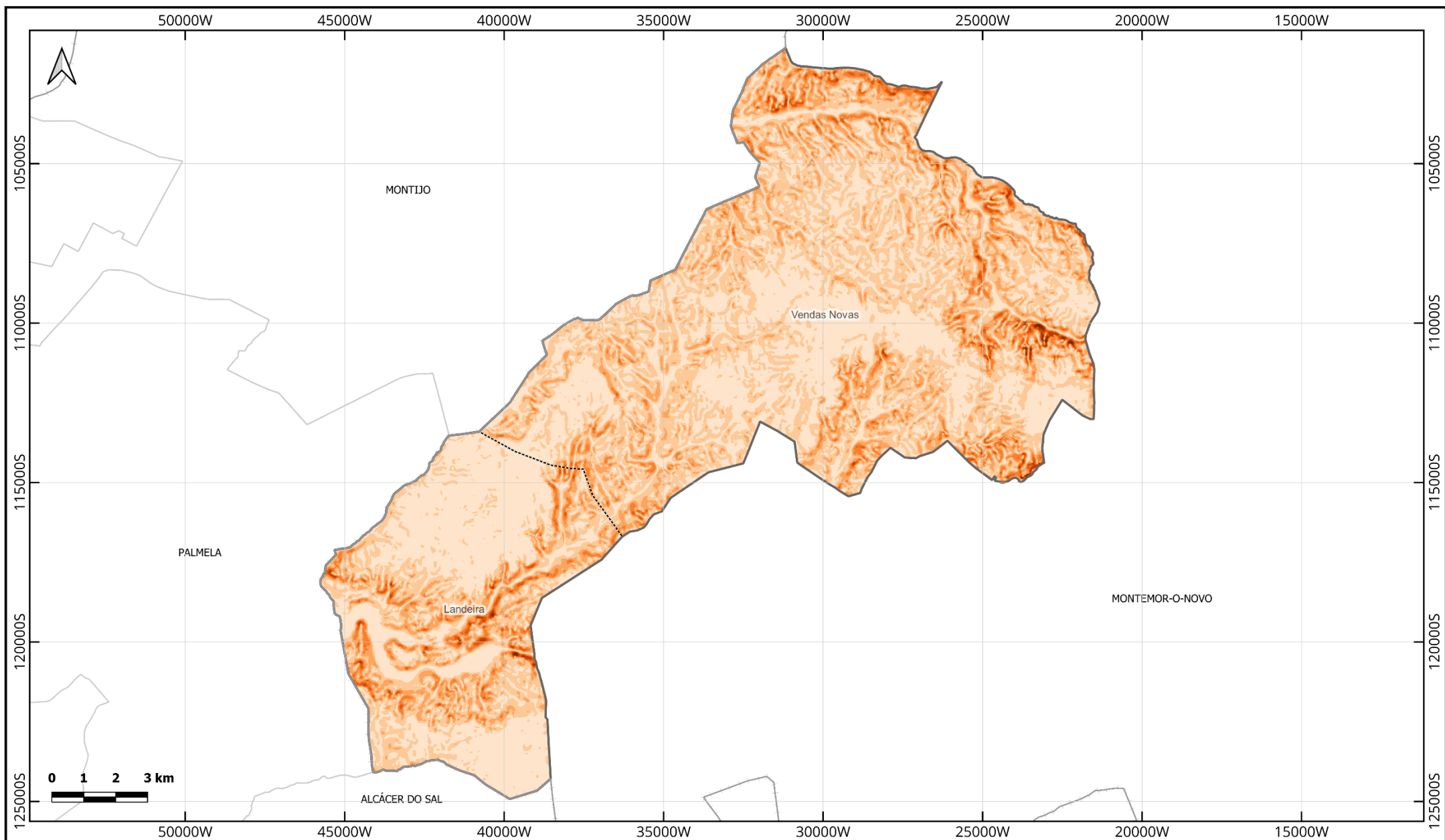
Sistema de Referência:
ETRS89 - Portugal TM06
Sistema de Coordenadas Militares
Projeção Mercator (Gauss-Kruger)
Elipsóide Internacional - GR580
Datum Lisboa
Grelha: ETRS89 - Portugal TM06

Referência da
carta
CAO.VND.101

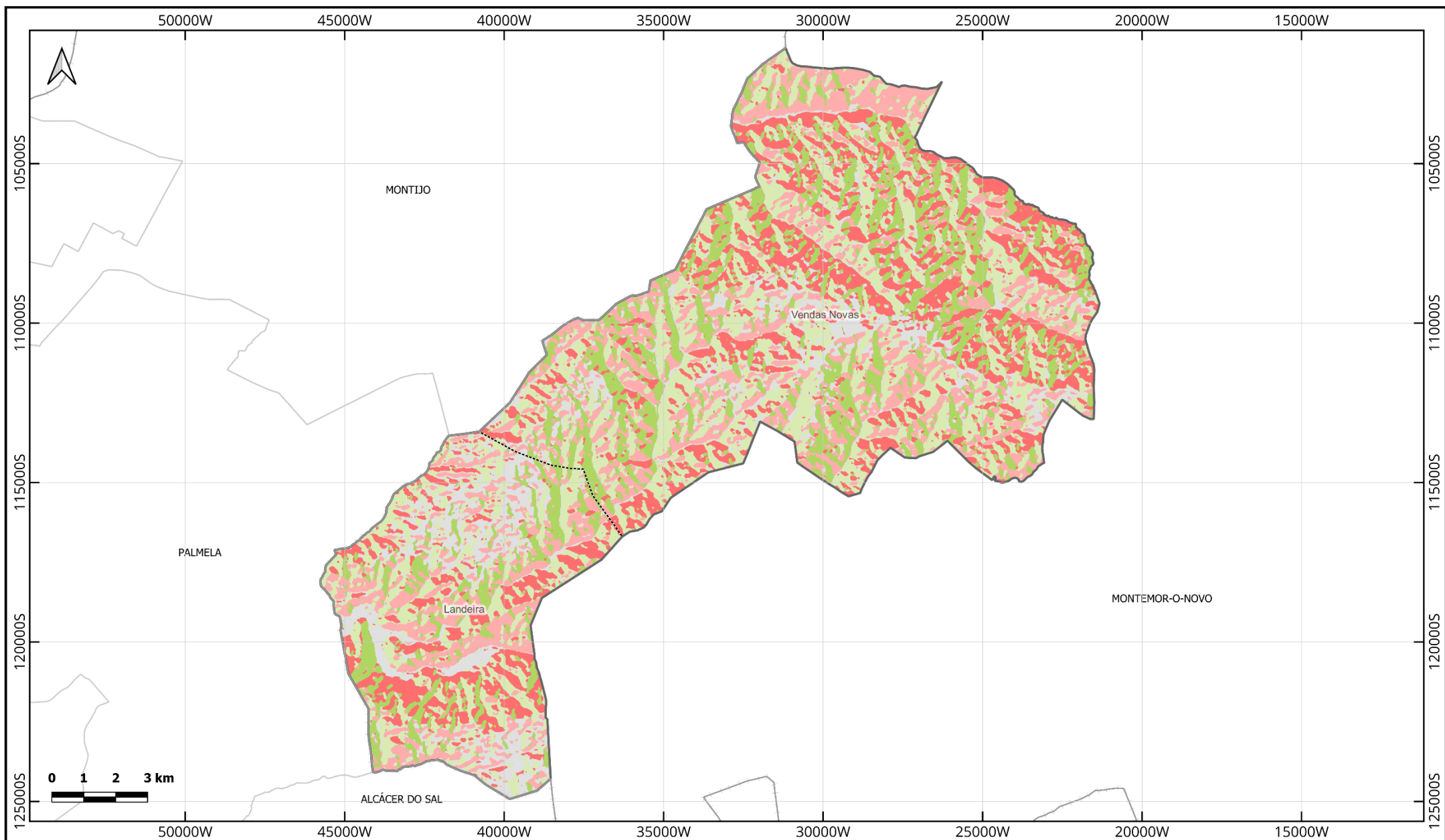
Escalas
1 : 6 500 000
1 : 155 000

Data de edição
Agosto 2022





DECLIVES CONCELHO DE VENDAS NOVAS



vendas novas
era uma vez uma princesa...

Limites administrativos
□ Distritos
□ Concelho
□ Concelhos limítrofes
□ Freguesias

Exposição
□ Plano
■ Norte
■ Este
■ Sul
■ Oeste

EXPOSIÇÕES CONCELHO DE VENDAS NOVAS

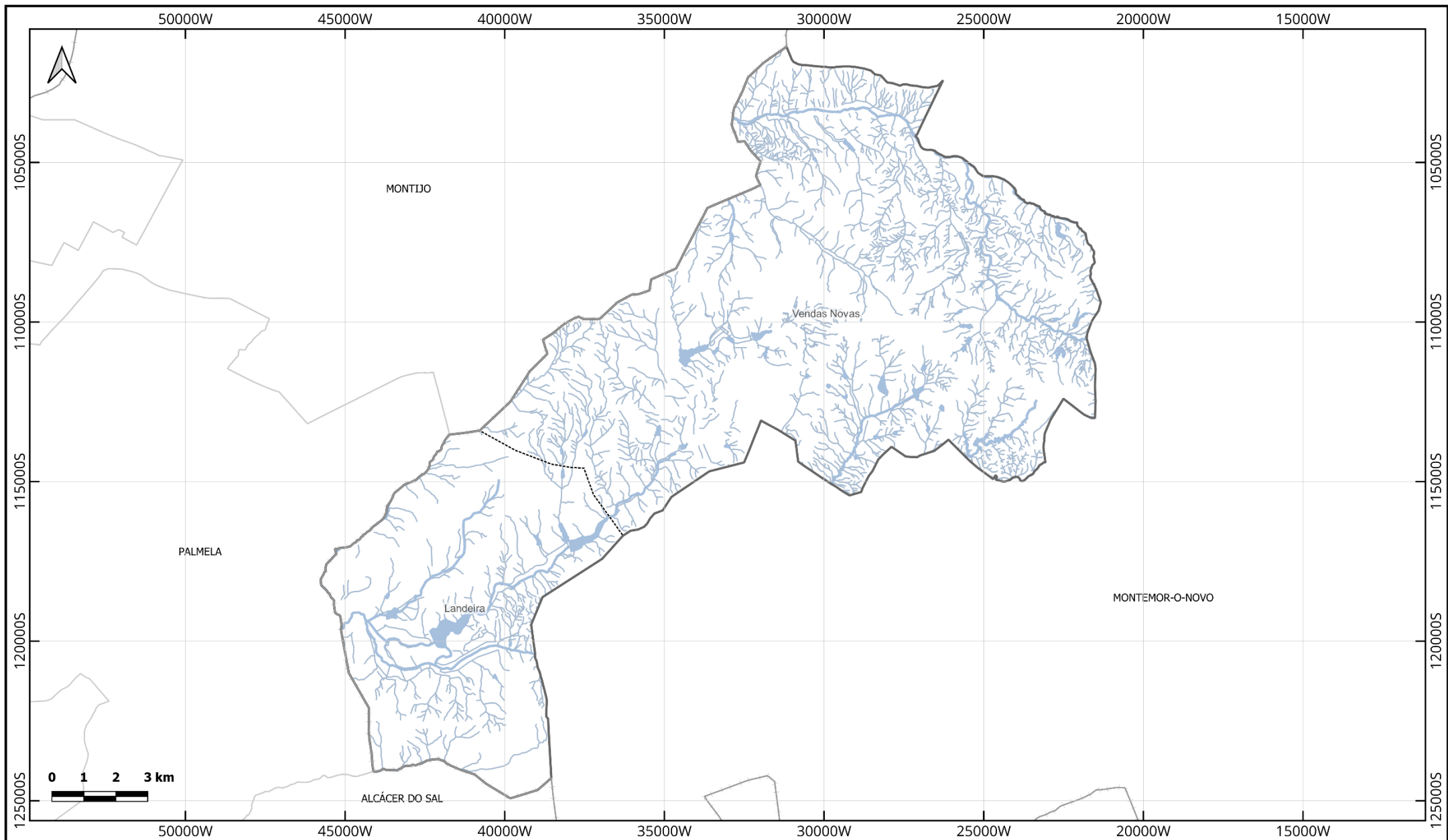
Fontes:
CAOP 2020 (DGT)
CM Vendas Novas 2021

Sistema de Referência:
ETRS89 - Portugal TM06
Sistema de Coordenadas Militares
Projeção Mercator (Gauss-Kruger)
Elipsóide Internacional - GR50
Datum Lisboa
Grelha: ETRS89 - Portugal TM06

Referência da
carta
CAO.VND.104

Escala
1 : 155 000

Data de edição
Agosto 2022



vendas novas
era uma vez uma princesa...

Limites administrativos

- Distritos
- Concelho
- Concelhos limítrofes
- Freguesias

Hidrografia

- Corpos de água
- Curso de água / Ribeira
- Linha de água

HIDROGRAFIA CONCELHO DE VENDAS NOVAS

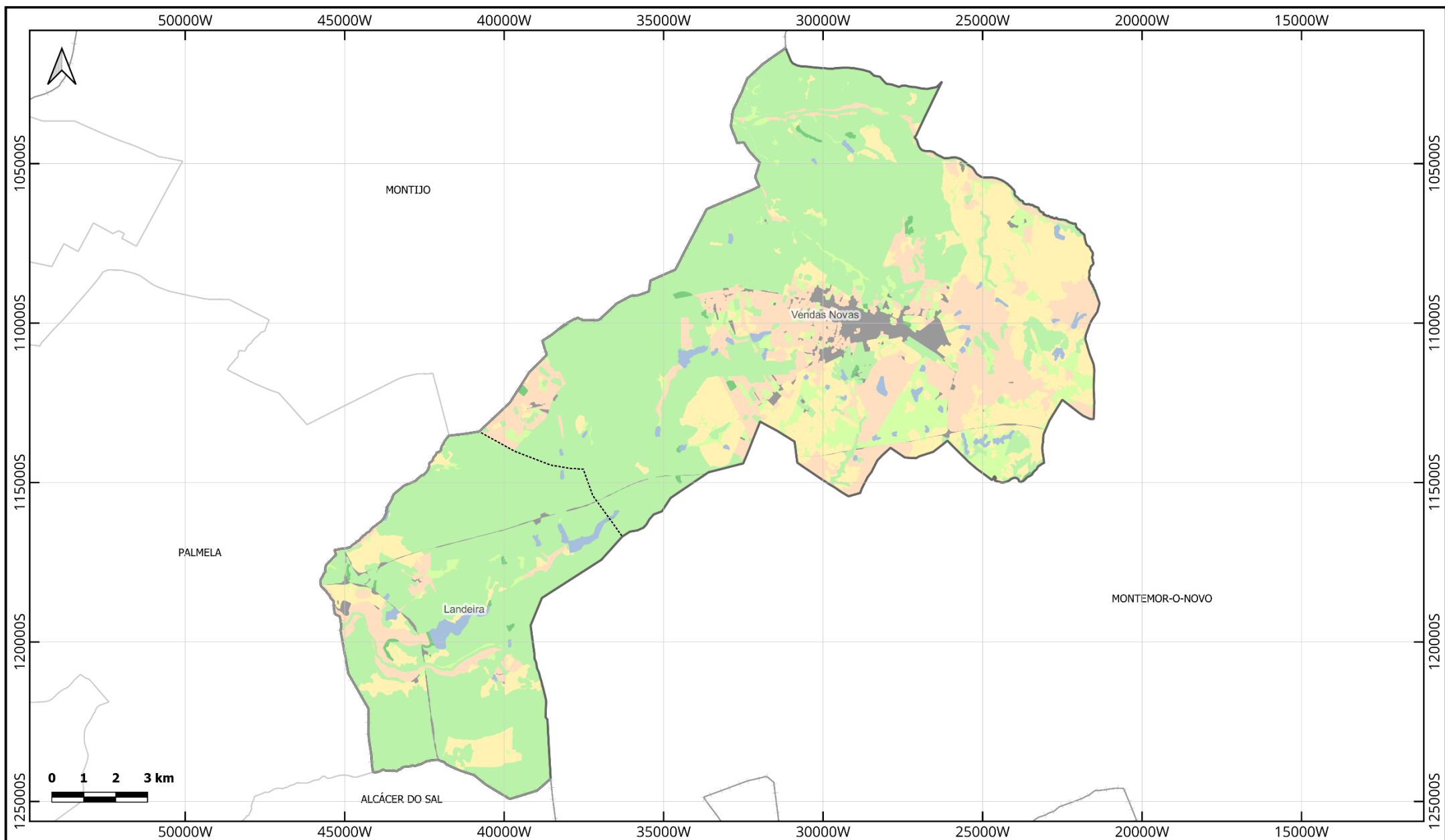
Fontes:
CAOP 2020 (DGT)
CM Vendas Novas 2021

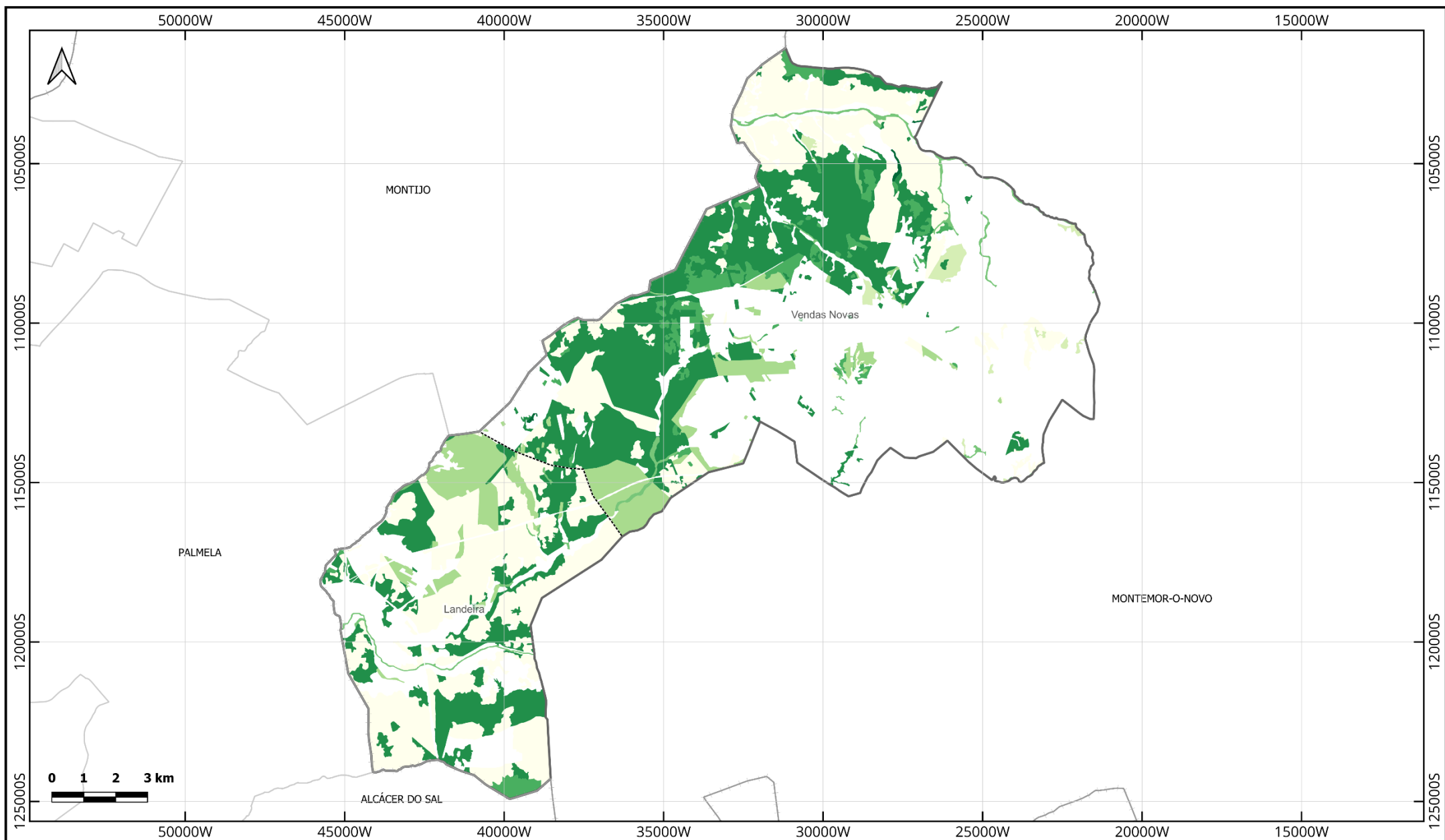
Sistema de Referência:
ETRS89 - Portugal TM06
Sistema de Coordenadas Militares
Projeção Mercator (Gauss-Kruger)
Elipsóide Internacional - GR50
Datum Lisboa
Grelha: ETRS89 - Portugal TM06

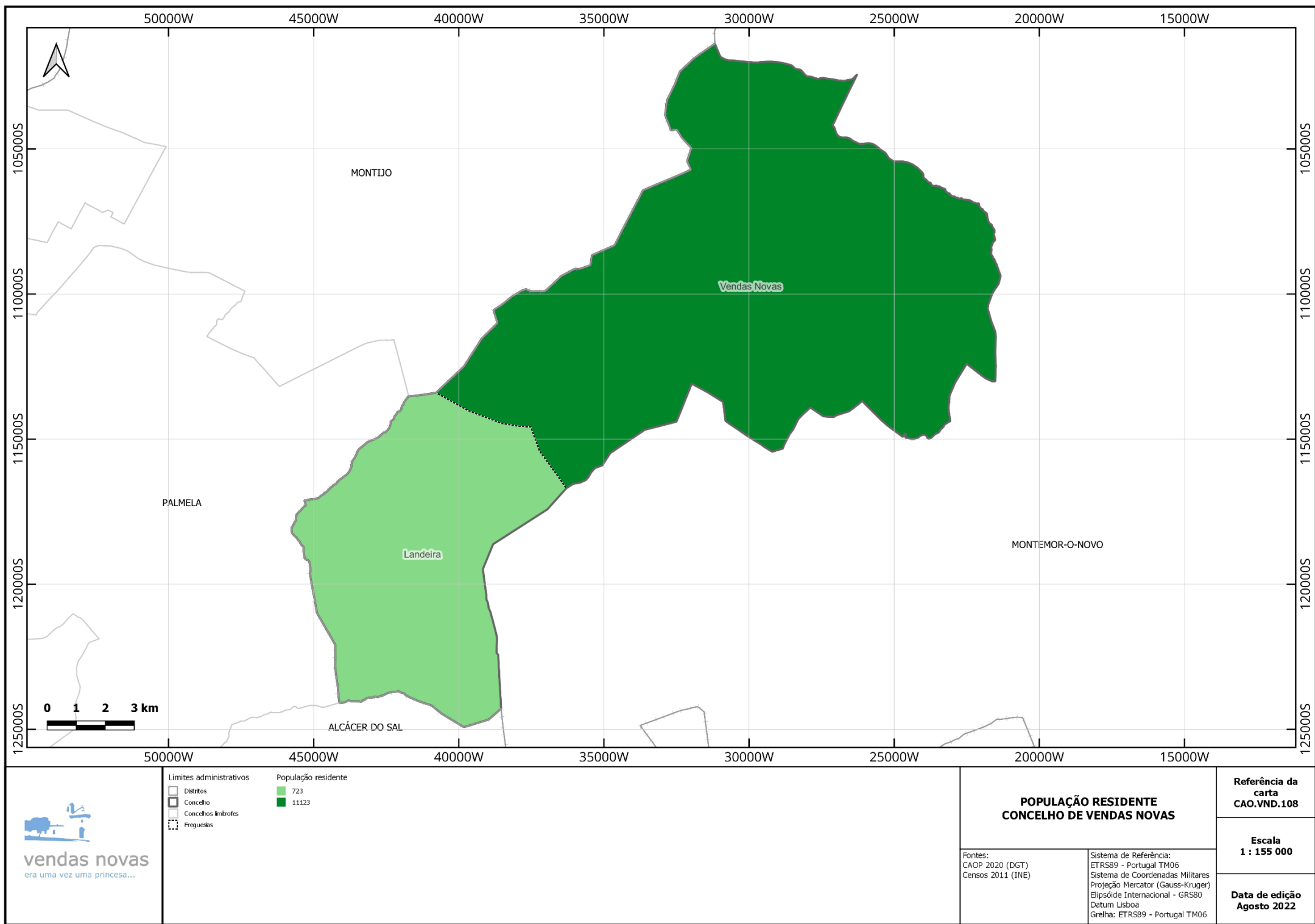
Referência da
carta
CAO.VND.105

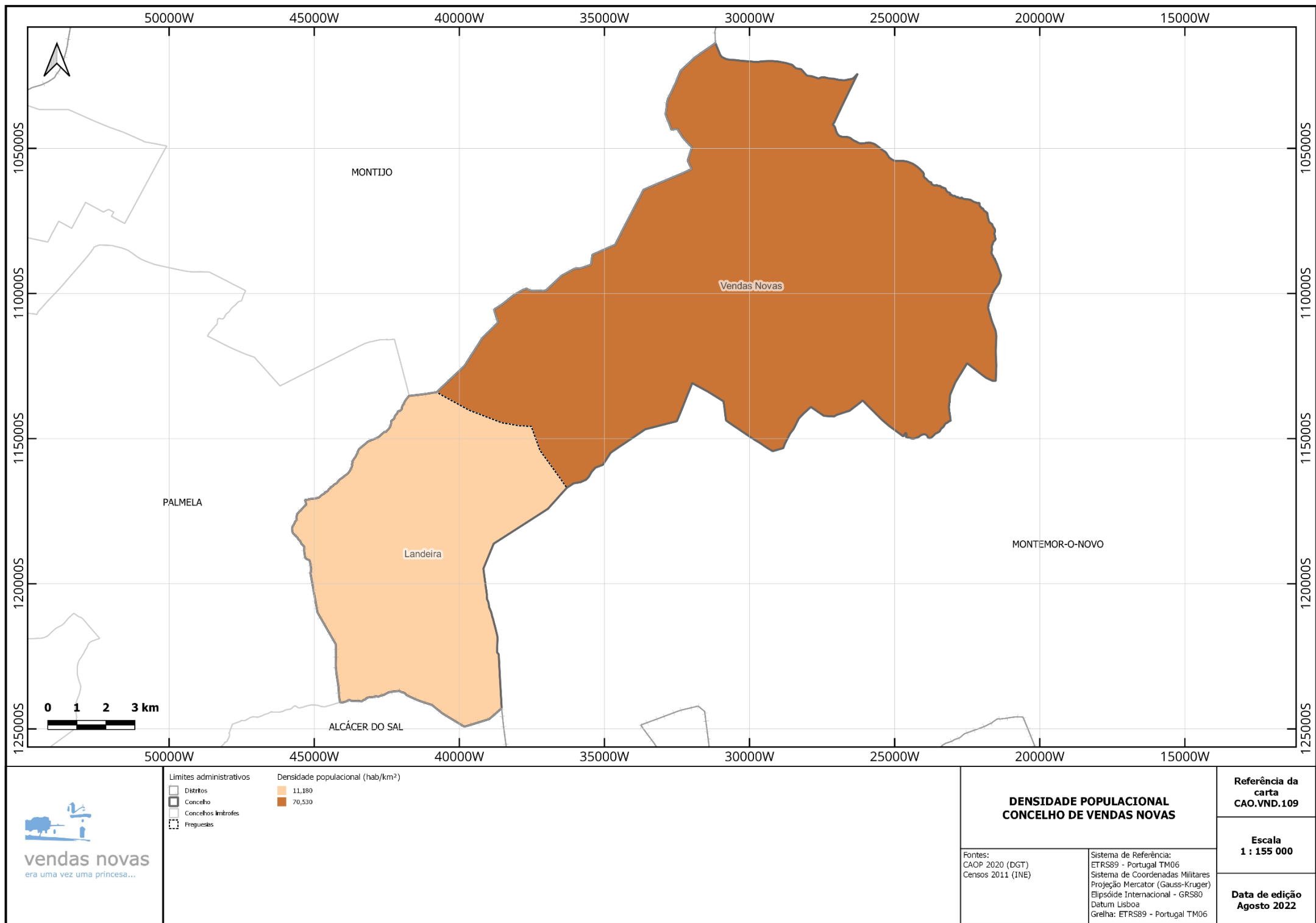
Escala
1 : 155 000

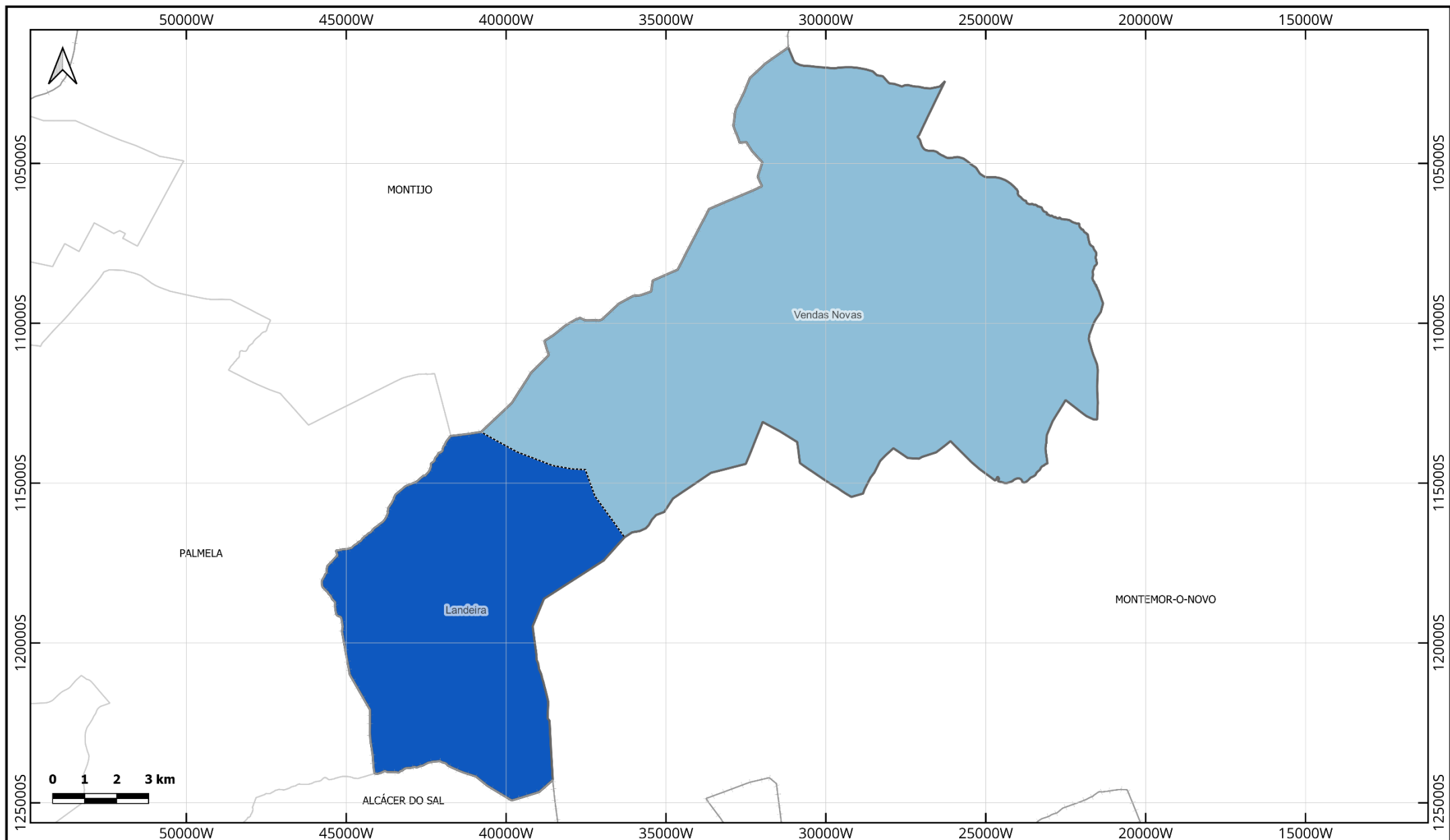
Data de edição
Agosto 2022











Limites administrativos

- Distritos
- Concelho
- Concelhos limítrofes
- Freguesias

Índice de envelhecimento

- 176,620
- 203,570

ÍNDICE DE ENVELHECIMENTO CONCELHO DE VENDAS NOVAS

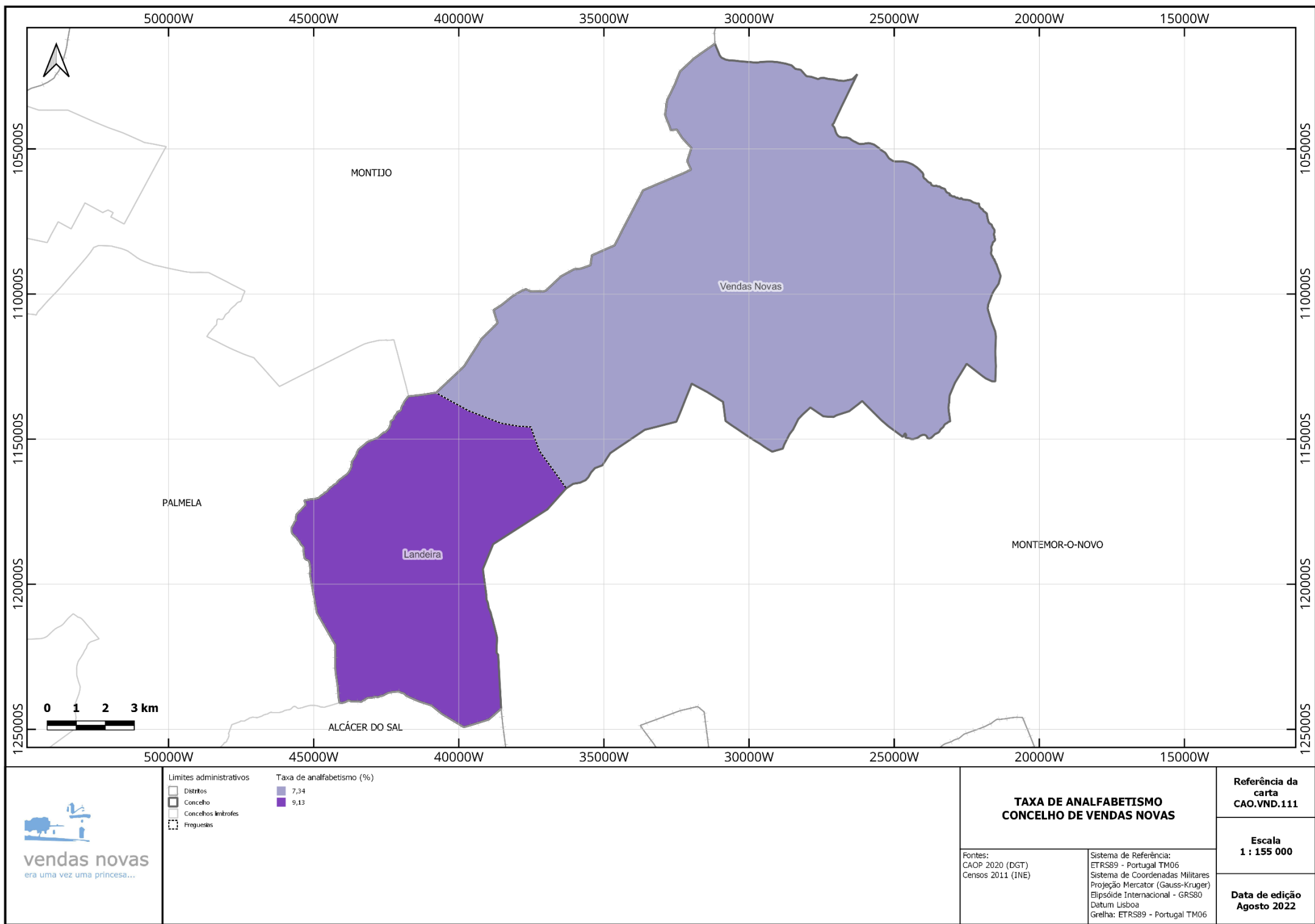
Fontes:
CAOP 2020 (DGT)
Censos 2011 (INE)

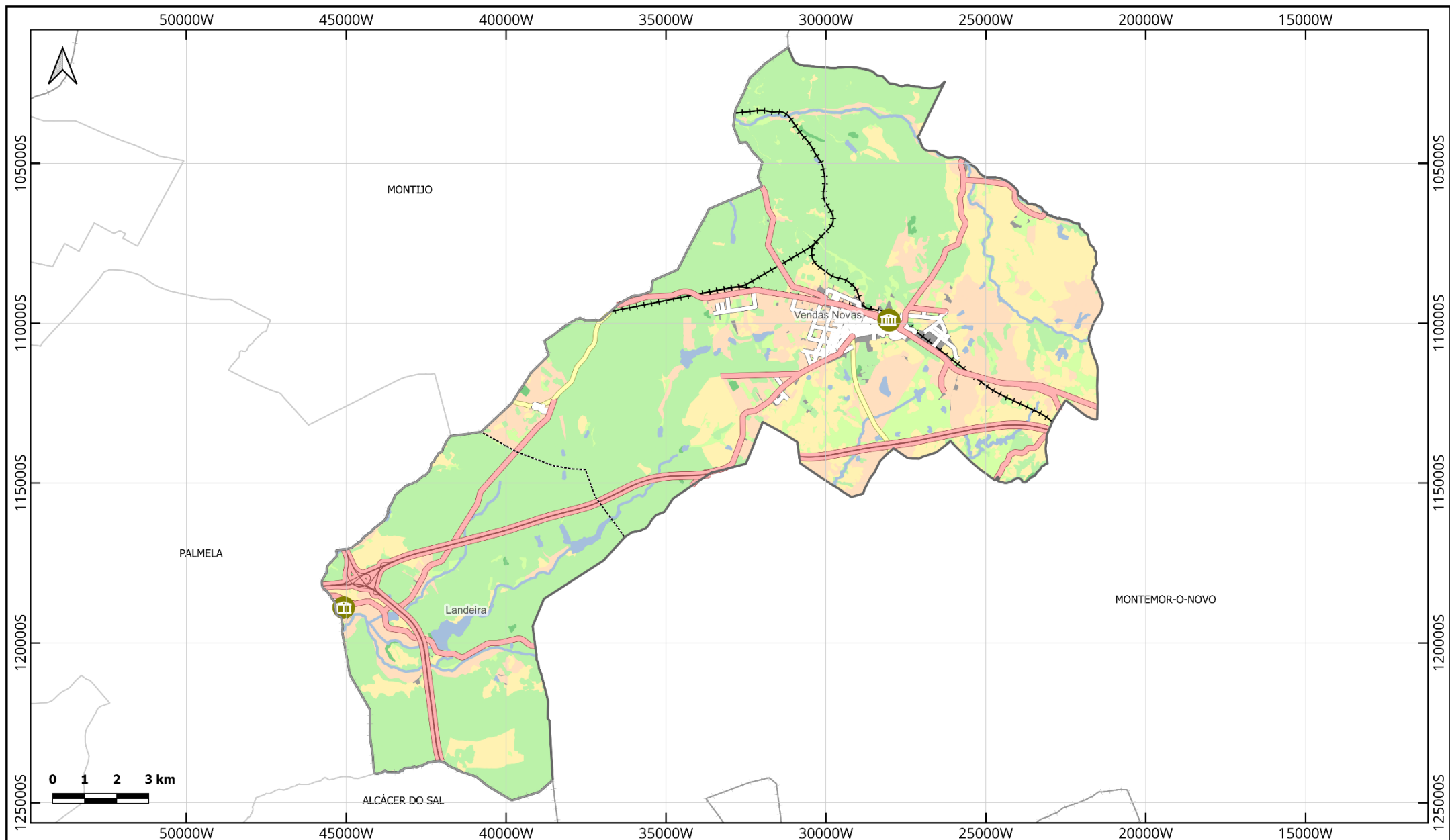
Sistema de Referência:
ETRS89 - Portugal TM06
Sistema de Coordenadas Militares
Projeção Mercator (Gauss-Kruger)
Elipsóide Internacional - GR580
Datum Lisboa
Grelha: ETRS89 - Portugal TM06

Referência da
carta
CAO.VND.110

Escala
1 : 155 000

Data de edição
Agosto 2022





vendas novas
era uma vez uma princesa...

Limites administrativos

- Distritos
- Concelho
- Concelhos limítrofes
- Freguesias

Outros elementos

- Curso de água / Ribeira

Uso e ocupação do solo

- Territórios artificializados
- Agricultura
- Pastagens
- Superfícies agroflorestais
- Florestas
- Matos
- Massas de águas superficiais

Rede rodoviária

- Autoestrada
- Estrada
- Via Urbana
- Via Rural

Rede ferroviária

- Ferrovia

Infraestruturas

- Câmara Municipal
- Junta de Freguesia

INFRAESTRUTURAS DE RELEVÂNCIA OPERACIONAL - ADMINISTRAÇÃO LOCAL CONCELHO DE VENDAS NOVAS

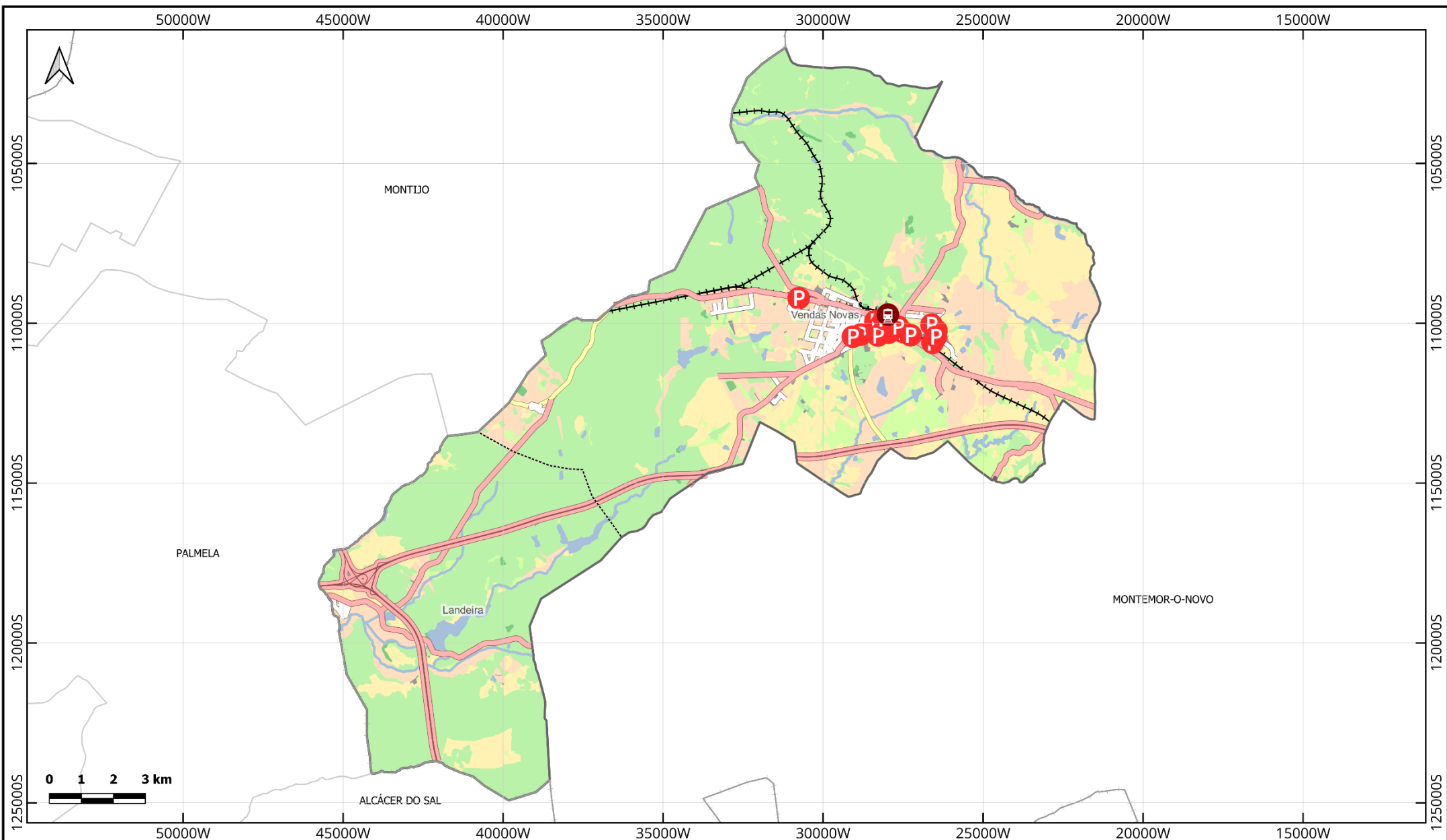
Fontes:
CAOP 2020 (DGT)
COS 2018 (DGT)
CM Vendas Novas 2021

Sistema de Referência:
ETRS89 - Portugal TM06
Sistema de Coordenadas Militares
Projeção Mercator (Gauss-Kruger)
Elipsóide Internacional - GR50
Datum Lisboa
Grelha: ETRS89 - Portugal TM06

Referência da
carta
CAO.VND.112

Escala
1 : 155 000

Data de edição
Agosto 2022



vendas novas
era uma vez uma princesa...

Limites administrativos

- Distritos
- Concelho
- Concelhos limítrofes
- Freguesias

Outros elementos

- Curso de água / Ribeira

Uso e ocupação do solo

- Territórios artificializados
- Agricultura
- Pastagens
- Superfícies agroflorestais
- Florestas
- Matos
- Massas de água superficiais

Rede rodoviária

- Autoestrada
- Estrada
- Via Urbana
- Via Rural

Rede ferroviária

- Ferrovia

Infraestruturas

- Estação Ferroviária
- Parque de estacionamento à superfície

INFRAESTRUTURAS DE RELEVÂNCIA OPERACIONAL - TRANSPORTES CONCELHO DE VENDAS NOVAS

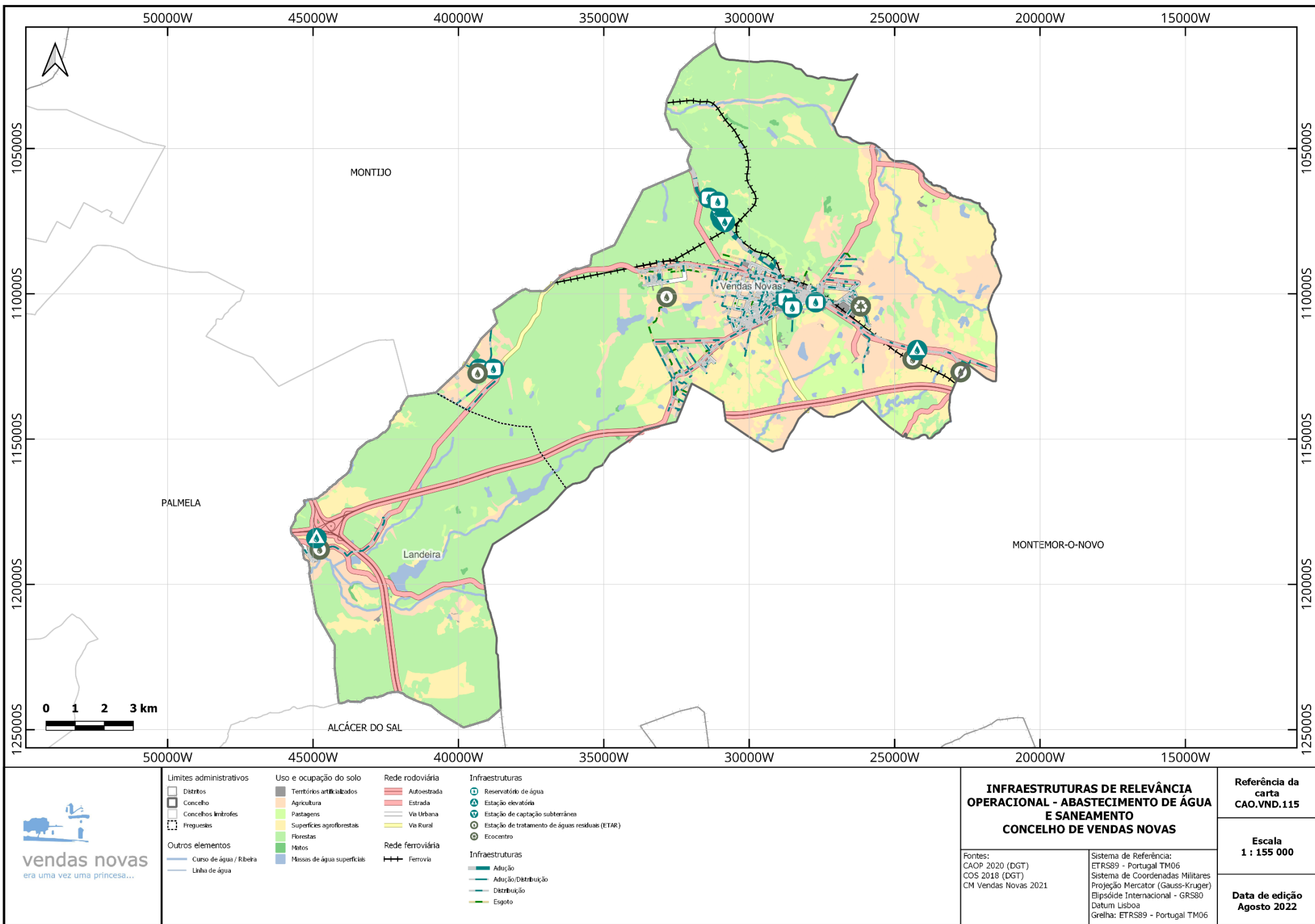
Fontes:
CAOP 2020 (DGT)
COS 2018 (DGT)
CM Vendas Novas 2021

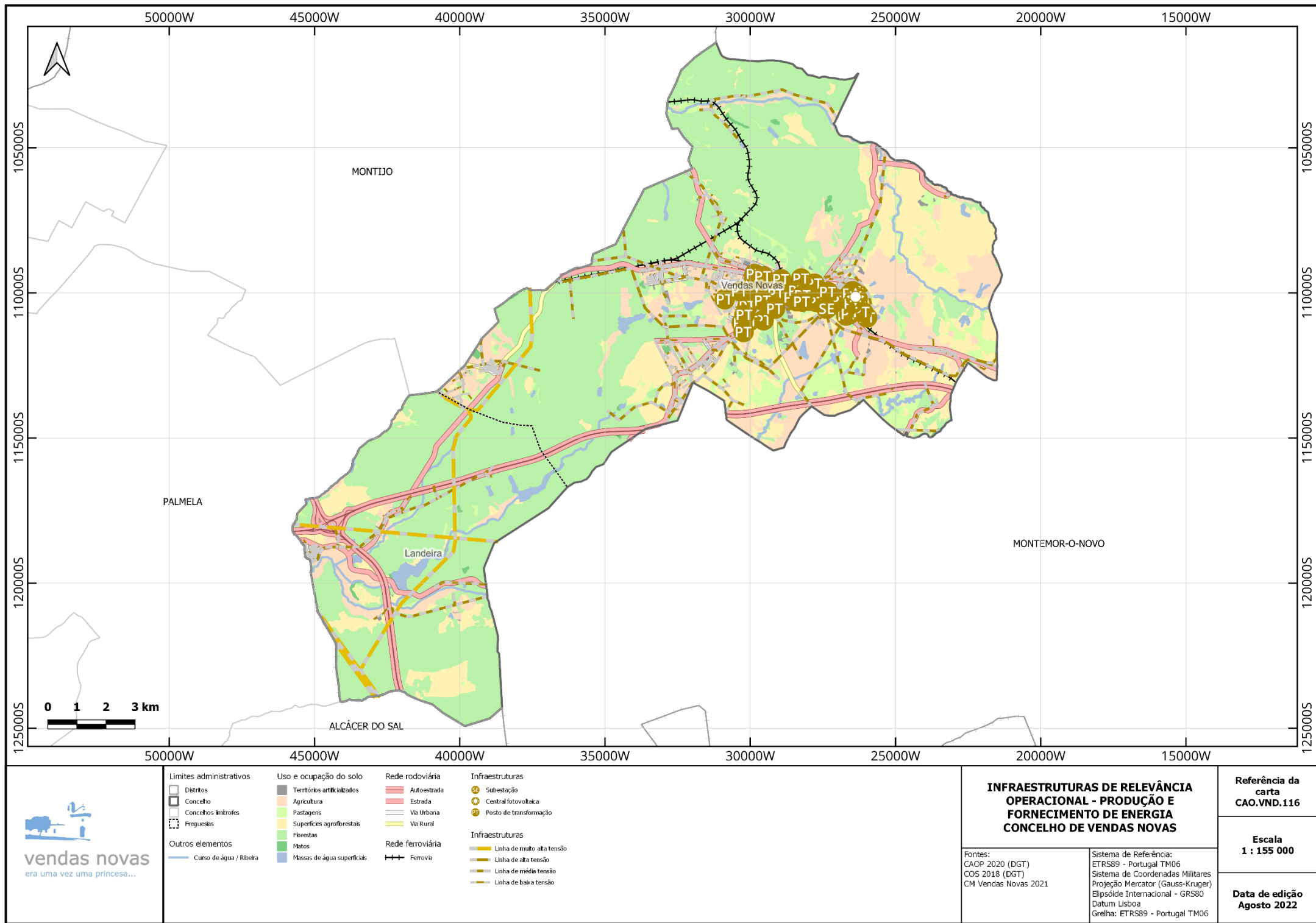
Sistema de Referência:
ETRS89 - Portugal TM06
Sistema de Coordenadas Militares
Projeção Mercator (Gauss-Kruger)
Elipsóide Internacional - GR80
Datum Lisboa
Grelha: ETRS89 - Portugal TM06

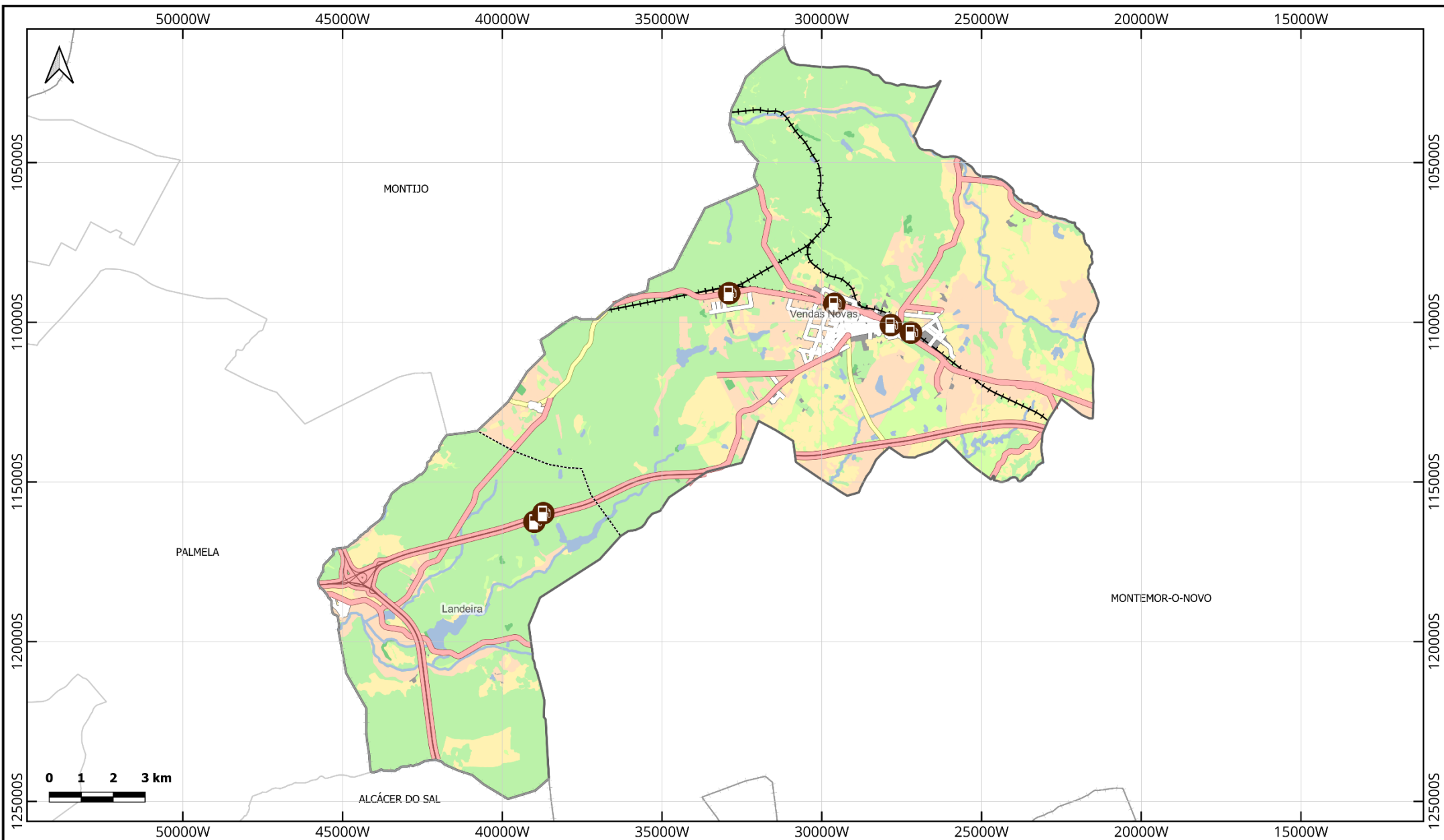
Referência da
carta
CAO.VND.113

Escala
1 : 155 000

Data de edição
Agosto 2022







vendas novas
era uma vez uma princesa...

Limites administrativos

- Distritos
- Concelho
- Concelhos limítrofes
- Freguesias

Outros elementos

- Curso de água / Ribeira

Uso e ocupação do solo

- Territórios artificializados
- Agricultura
- Pastagens
- Superfícies agroflorestais
- Florestas
- Matos
- Massas de água superficiais

Rede rodoviária

- Autoestrada
- Estrada
- Via Urbana
- Via Rural

Rede ferroviária

- Ferrovia

Infraestruturas

- Posto de abastecimento

INFRAESTRUTURAS DE RELEVÂNCIA OPERACIONAL - ARMAZENAMENTO E DISTRIBUIÇÃO DE COMBUSTÍVEIS CONCELHO DE VENDAS NOVAS

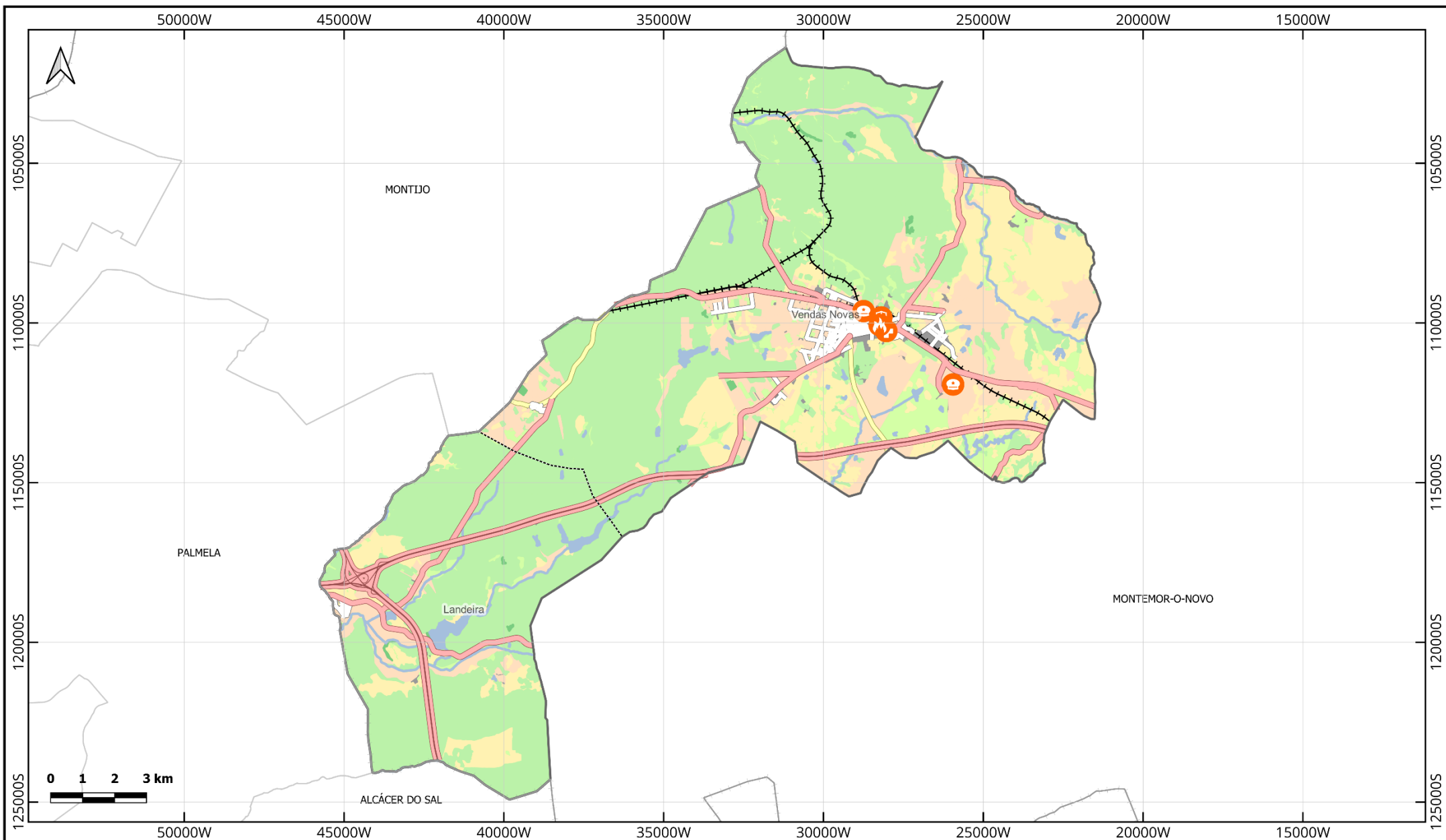
Fontes:
CAOP 2020 (DGT)
COS 2018 (DGT)
CM Vendas Novas 2021

Sistema de Referência:
ETRS89 - Portugal TM06
Sistema de Coordenadas Militares
Projeção Mercator (Gauss-Kruger)
Elipsóide Internacional - GR580
Datum Lisboa
Grelha: ETRS89 - Portugal TM06

Referência da
carta
CAO.VND.117

Escala
1 : 155 000

Data de edição
Agosto 2022



Limites administrativos

- Distritos
- Concelho
- Concelhos limítrofes
- Freguesias

Outros elementos

- Curso de água / Ribeira

Uso e ocupação do solo

- Territórios artificializados
- Agricultura
- Pastagens
- Superfícies agroflorestais
- Florestas
- Matos
- Massas de água superficiais

Rede rodoviária

- Autoestrada
- Estrada
- Via Urbana
- Via Rural

Rede ferroviária

- Ferrovia

Infraestruturas

- ⚡ Bombeiros
- ⚡ Forças de Segurança
- ⚡ Forças Armadas
- ⚡ Unidade de Saúde

INFRAESTRUTURAS DE RELEVÂNCIA OPERACIONAL - INSTALAÇÕES DOS AGENTES DE PROTEÇÃO CIVIL CONCELHO DE VENDAS NOVAS

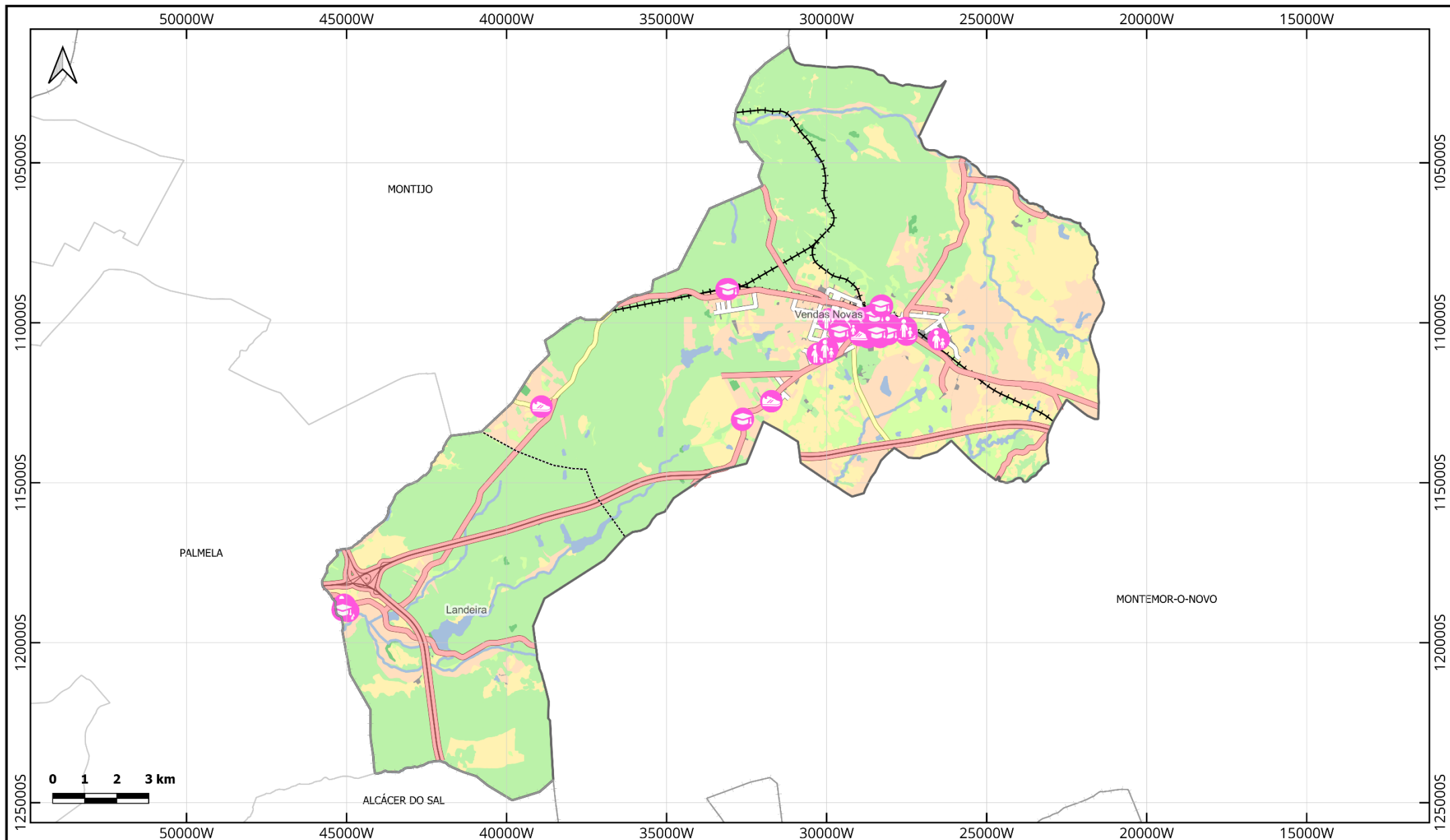
Fontes:
CAOP 2020 (DGT)
COS 2018 (DGT)
CM Vendas Novas 2021

Sistema de Referência:
ETRS89 - Portugal TM06
Sistema de Coordenadas Militares
Projeção Mercator (Gauss-Kruger)
Elipsóide Internacional - GRS80
Datum Lisboa
Grelha: ETRS89 - Portugal TM06

Referência da
carta
CAO.VND.118

Escala
1 : 155 000

Data de edição
Agosto 2022



vendas novas
era uma vez uma princesa...

Limites administrativos

- Distritos
- Concelho
- Concelhos limítrofes
- Freguesias

Outros elementos

- Curso de água / Ribeira

Uso e ocupação do solo

- Territórios artificializados
- Agricultura
- Pastagens
- Superfícies agroflorestais
- Florestas
- Matos
- Massas de água superficiais

Rede rodoviária

- Autoestrada
- Estrada
- Via Urbana
- Via Rural

Rede ferroviária

- Ferrovía

Infraestruturas

- ⚡ Equipamento de Apoio Social
- ⚽ Equipamento Desportivo
- 🎓 Estabelecimento Escolar

INFRAESTRUTURAS DE RELEVÂNCIA OPERACIONAL - OUTRAS INSTALAÇÕES DE APOIO ÀS OPERAÇÕES CONCELHO DE VENDAS NOVAS

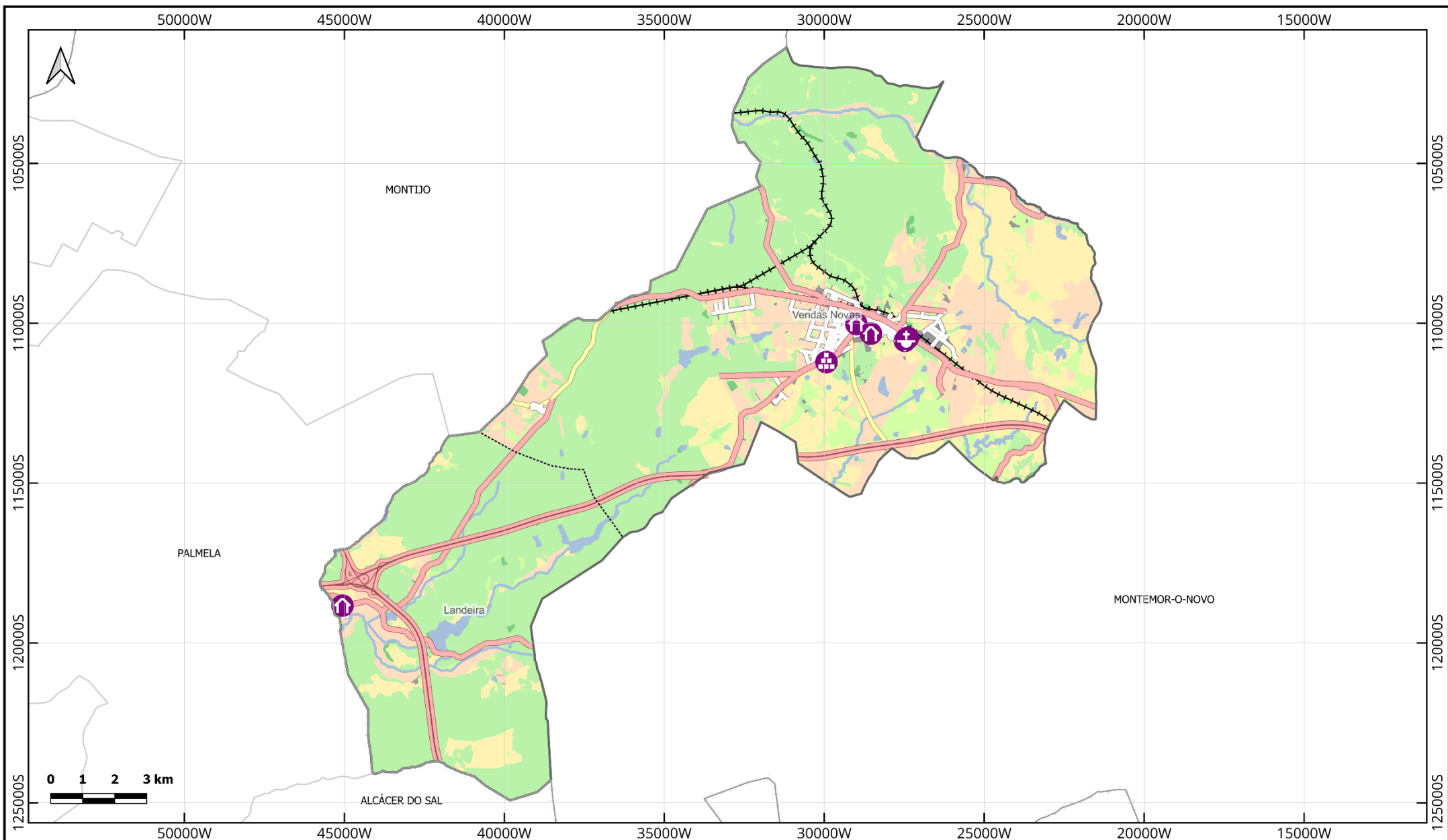
Fontes:
CAOP 2020 (DGT)
COS 2018 (DGT)
CM Vendas Novas 2021

Sistema de Referência:
ETRS89 - Portugal TM06
Sistema de Coordenadas Militares
Projeção Mercator (Gauss-Kruger)
Elipsóide Internacional - GRS80
Datum Lisboa
Grelha: ETRS89 - Portugal TM06

Referência da
carta
CAO.VND.119

Escala
1 : 155 000


Data de edição
Agosto 2022



Limites administrativos

-  Distritos
-  Concelho
-  Concelhos limítrofes
-  Freguesias

Outros elementos

-  Curso de água / Ribeira

Uso e ocupação do solo

-  Territórios artificializados
-  Agricultura
-  Pastagens
-  Superfícies agroflorestais
-  Florestas
-  Matos
-  Massas de água superficiais






Rede rodoviária

-  Autoestrada
-  Estrada
-  Via Urbana
-  Via Rural

Rede ferroviária

-  Ferrovia

Zonas

-  Centro de Gestão de Apoio Logístico (CGAL)
-  Local de Sepultamento de Emergência (LSE)
-  Necrotério Provisório (NECPRO)
-  Zona de Concentração e Apoio à População (ZCAP)
-  Zona de Reunião de Mortos (ZRM)

ZONAS DE RELEVÂNCIA OPERACIONAL CONCELHO DE VENDAS NOVAS

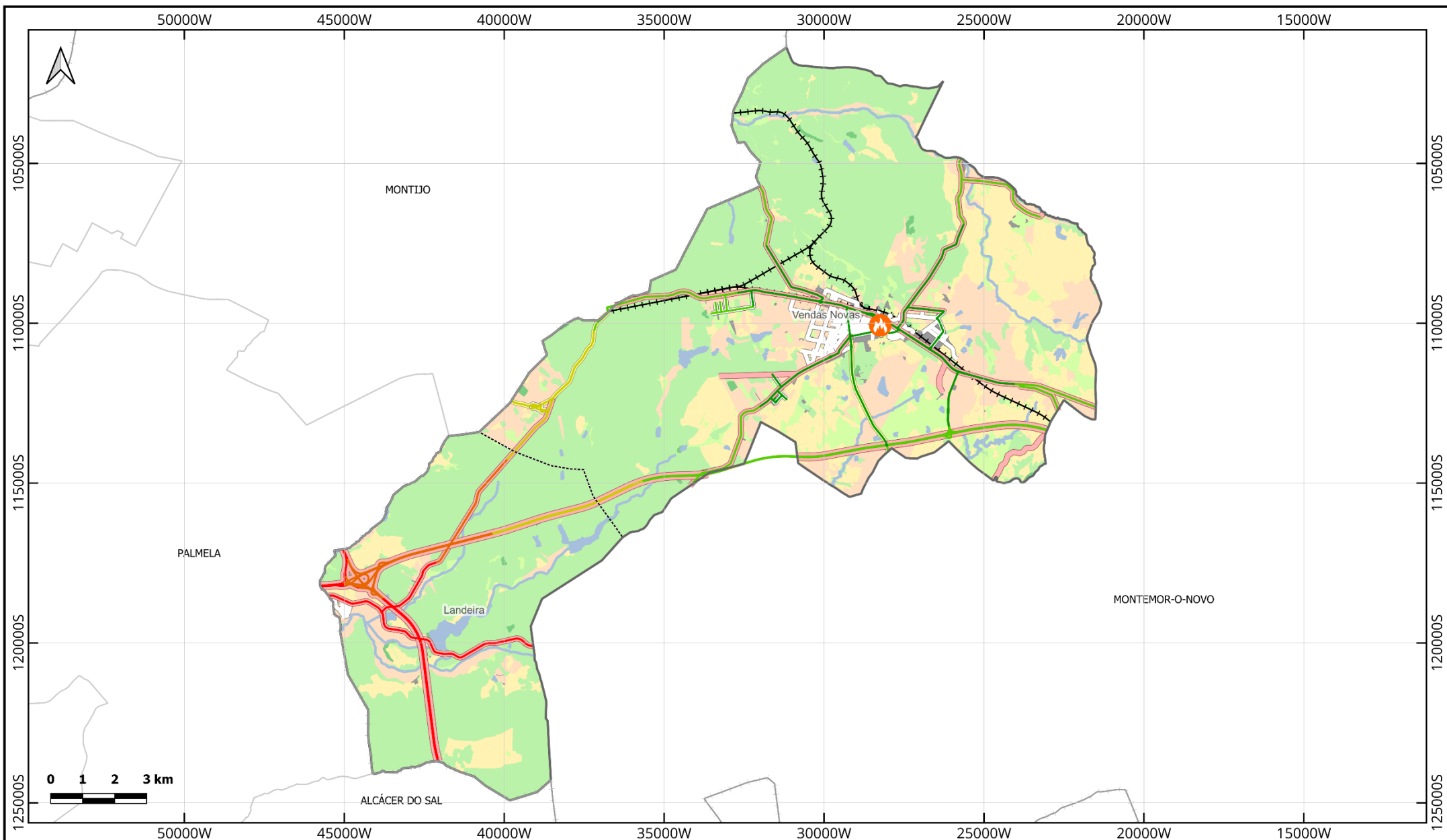
Fontes:
CAOP 2020 (DGT)
COS 2018 (DGT)
CM Vendas Novas 2021

Sistema de Referência:
ETRS89 - Portugal TM06
Sistema de Coordenadas Militares
Projeção Mercator (Gauss-Kruger)
Elipsóide Internacional - GR50
Datum Lisboa
Grelha: ETRS89 - Portugal TM06

Referência da
carta
CAO.VND.120

Escala
1 : 155 000

Data de edição
Agosto 2022



vendas novas
era uma vez uma princesa...

Limites administrativos

- Distritos
- Concelho
- Concelhos limítrofes
- Freguesias

Outros elementos

- Curso de água / Ribeira

Uso e ocupação do solo

- Territórios artificializados
- Agricultura
- Pastagens
- Superfícies agroflorestais
- Florestas
- Matos
- Massas de água superficiais

Rede rodoviária

- Autoestrada
- Estrada
- Via Urbana
- Via Rural

Rede ferroviária

- Ferrovia

Tempo (m)

- < 5
- 5 - 10
- 10 - 15
- 15 - 20
- 20 - 30
- > 30

Agentes

- Bombeiros

TEMPO DE RESPOSTA CONCELHO DE VENDAS NOVAS

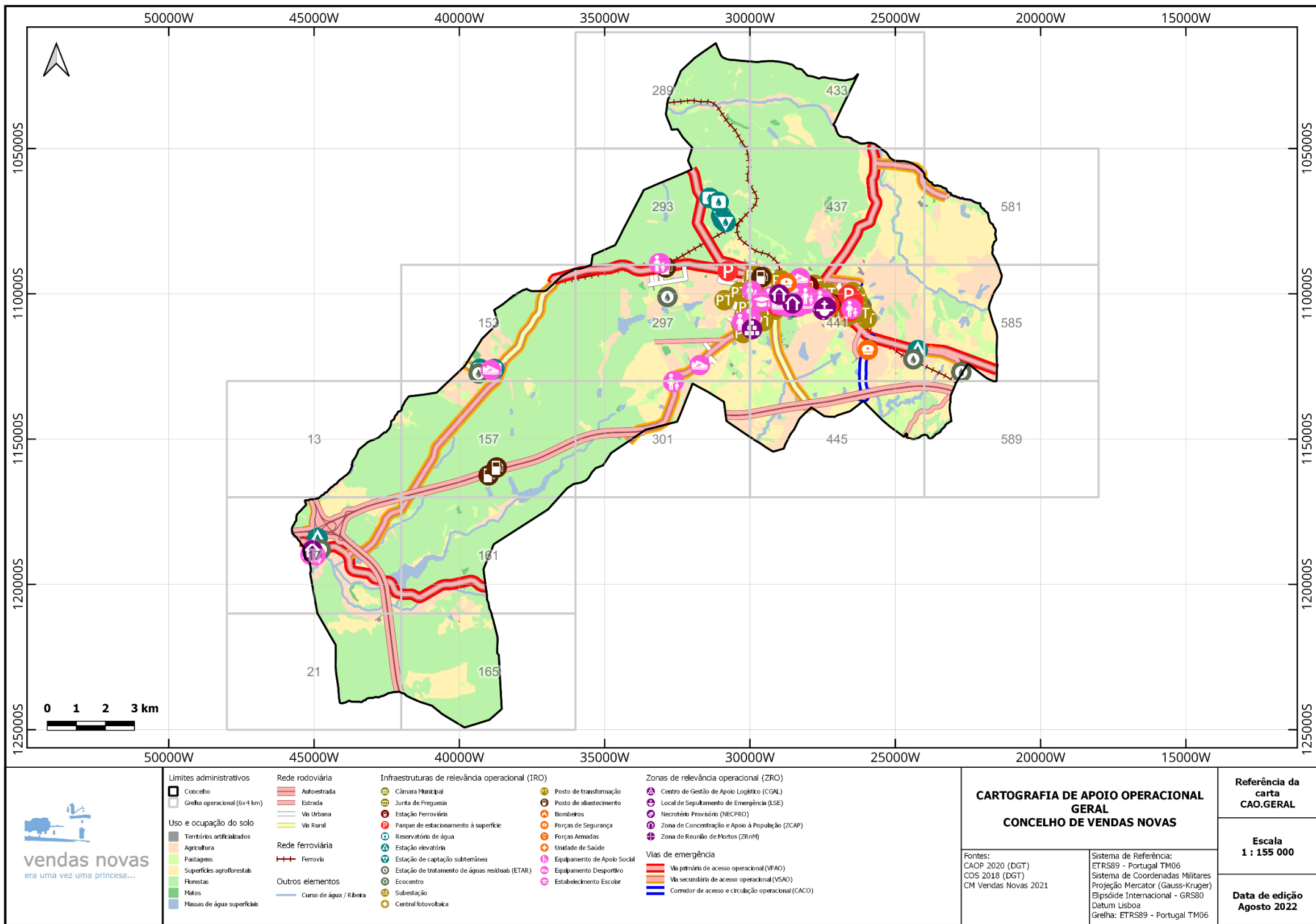
Fontes:
CAOP 2020 (DGT)
COS 2018 (DGT)
CM Vendas Novas 2021

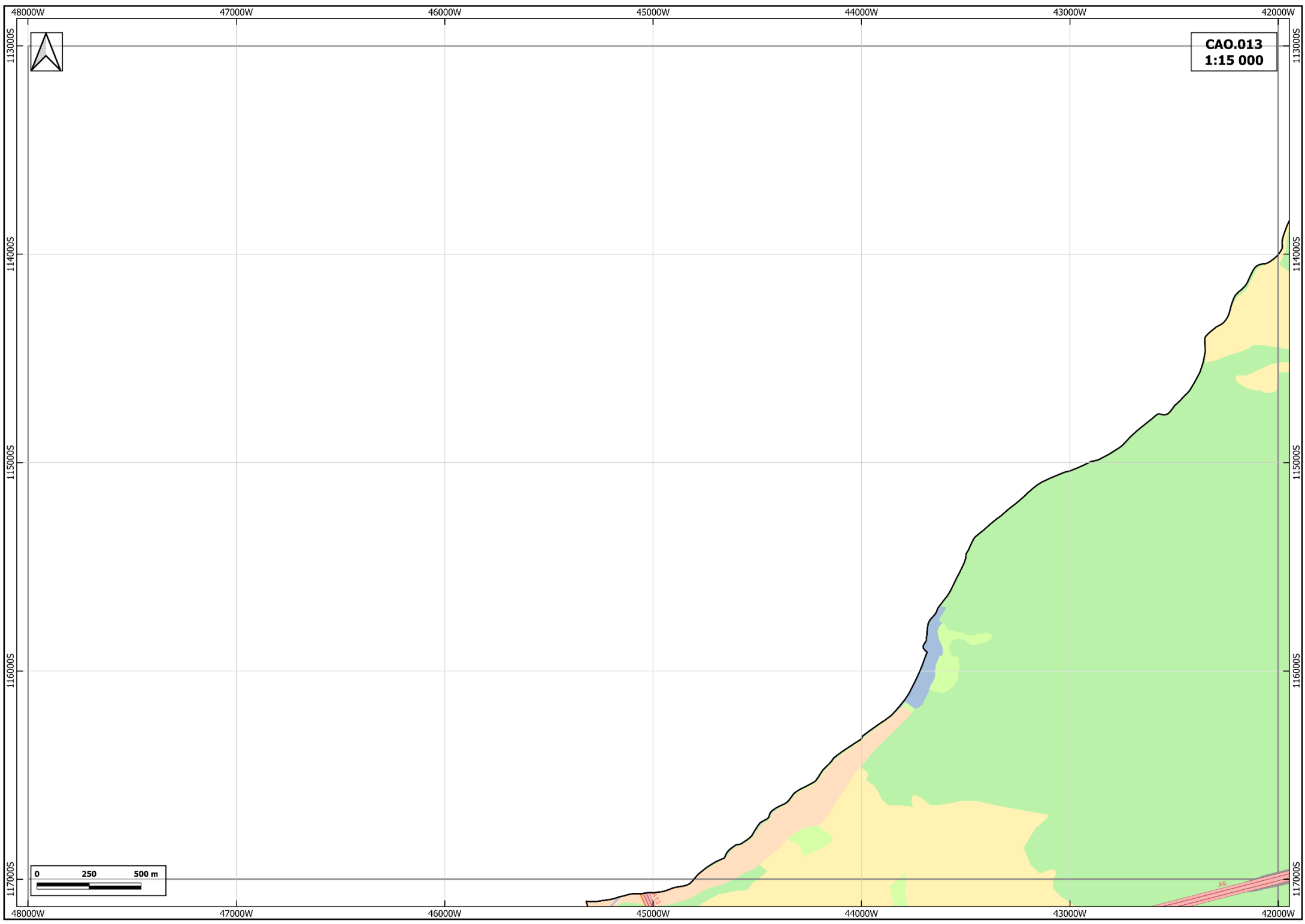
Sistema de Referência:
ETRS89 - Portugal TM06
Sistema de Coordenadas Militares
Projeção Mercator (Gauss-Kruger)
Elipsóide Internacional - GR50
Datum Lisboa
Grelha: ETRS89 - Portugal TM06

Referência da
carta
CAO.VND.121

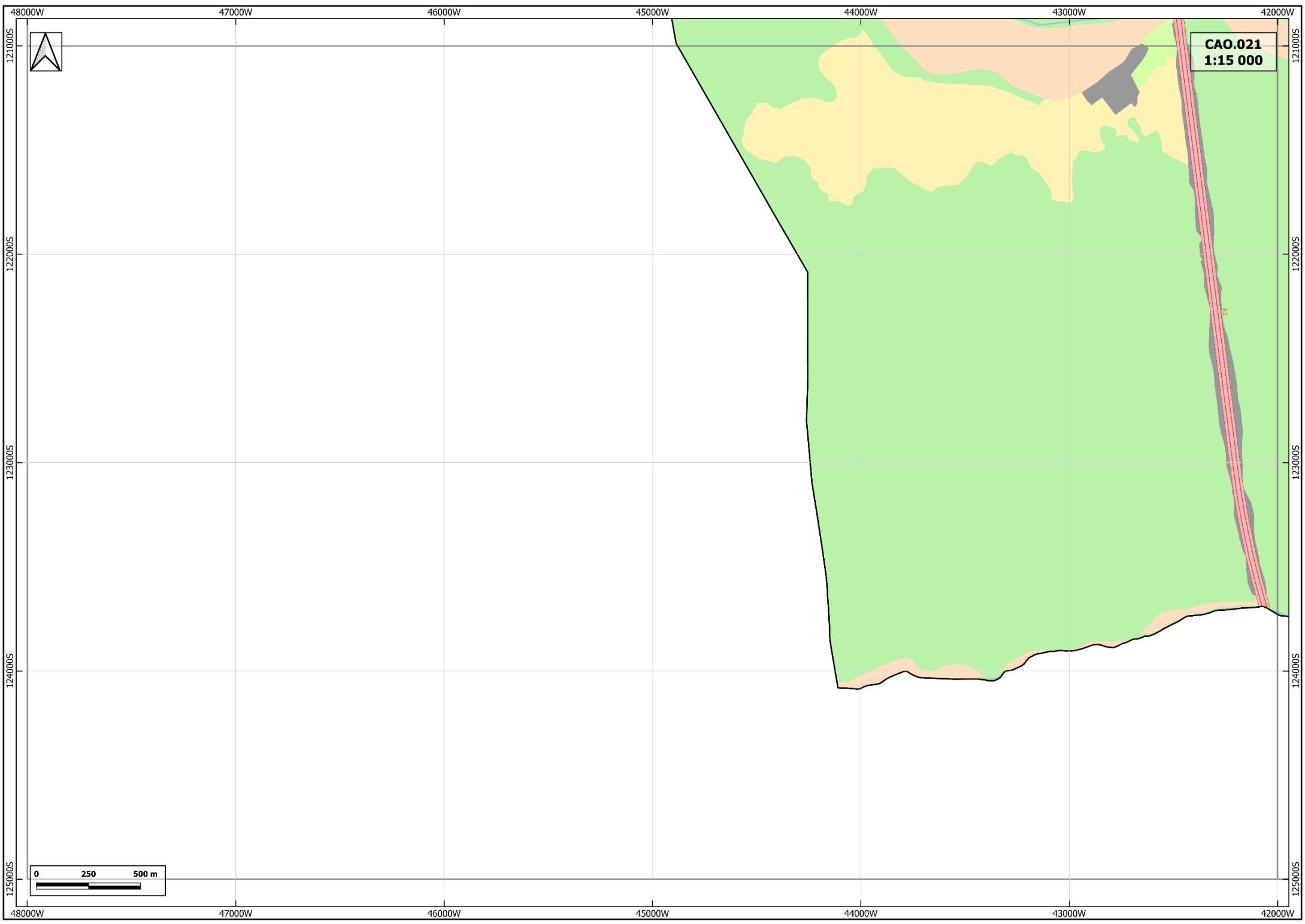
Escala
1 : 155 000

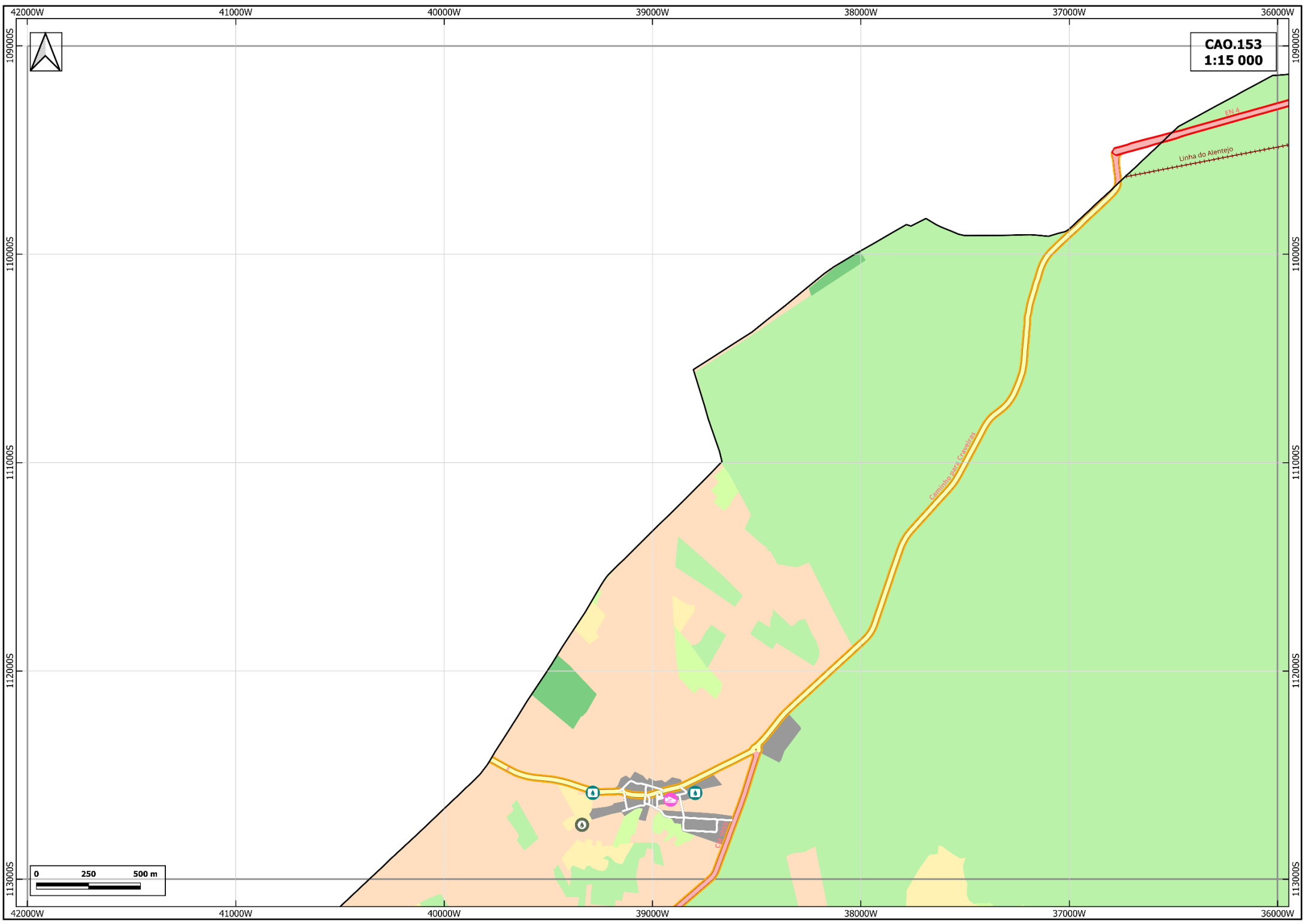
Data de edição
Agosto 2022



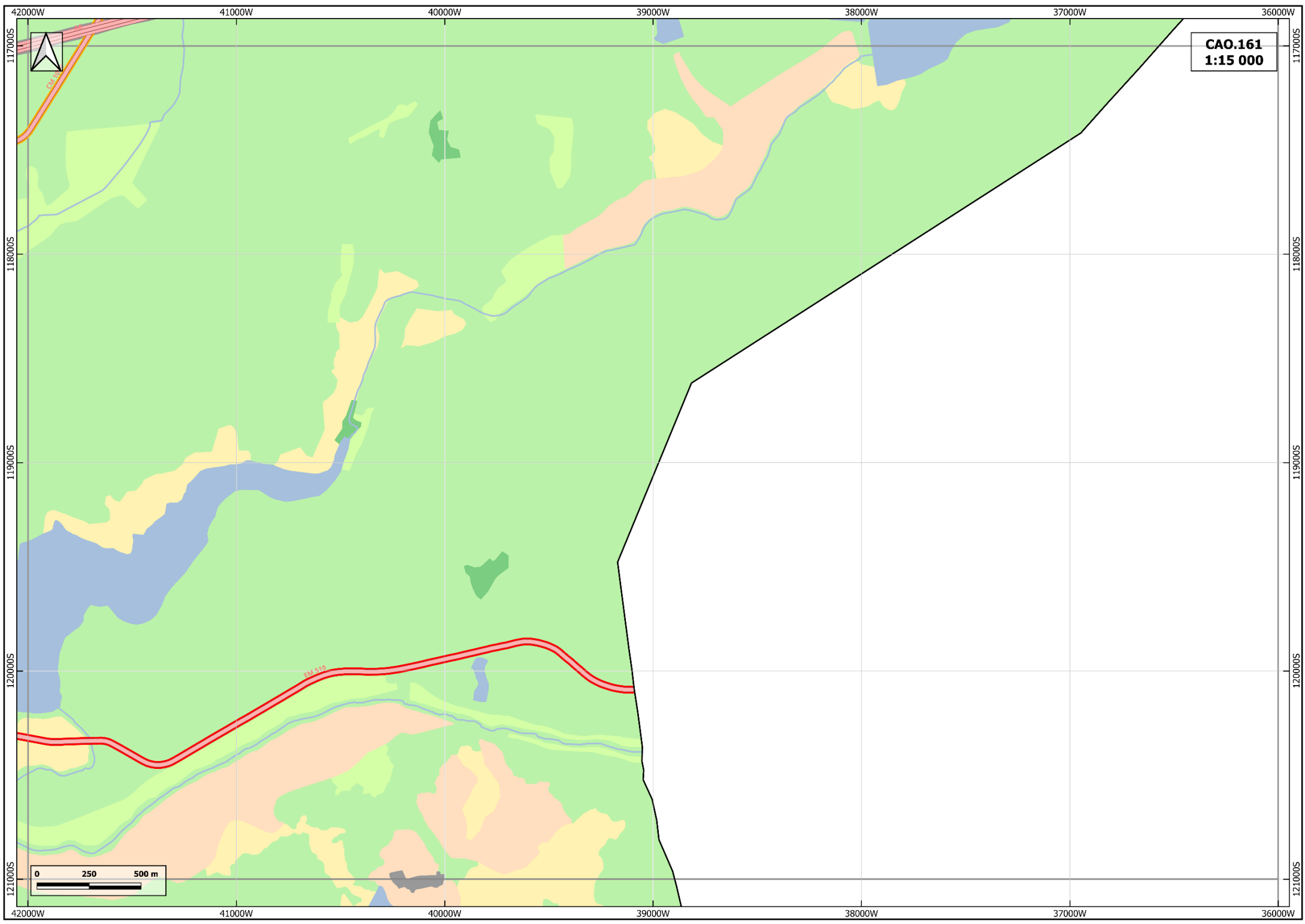


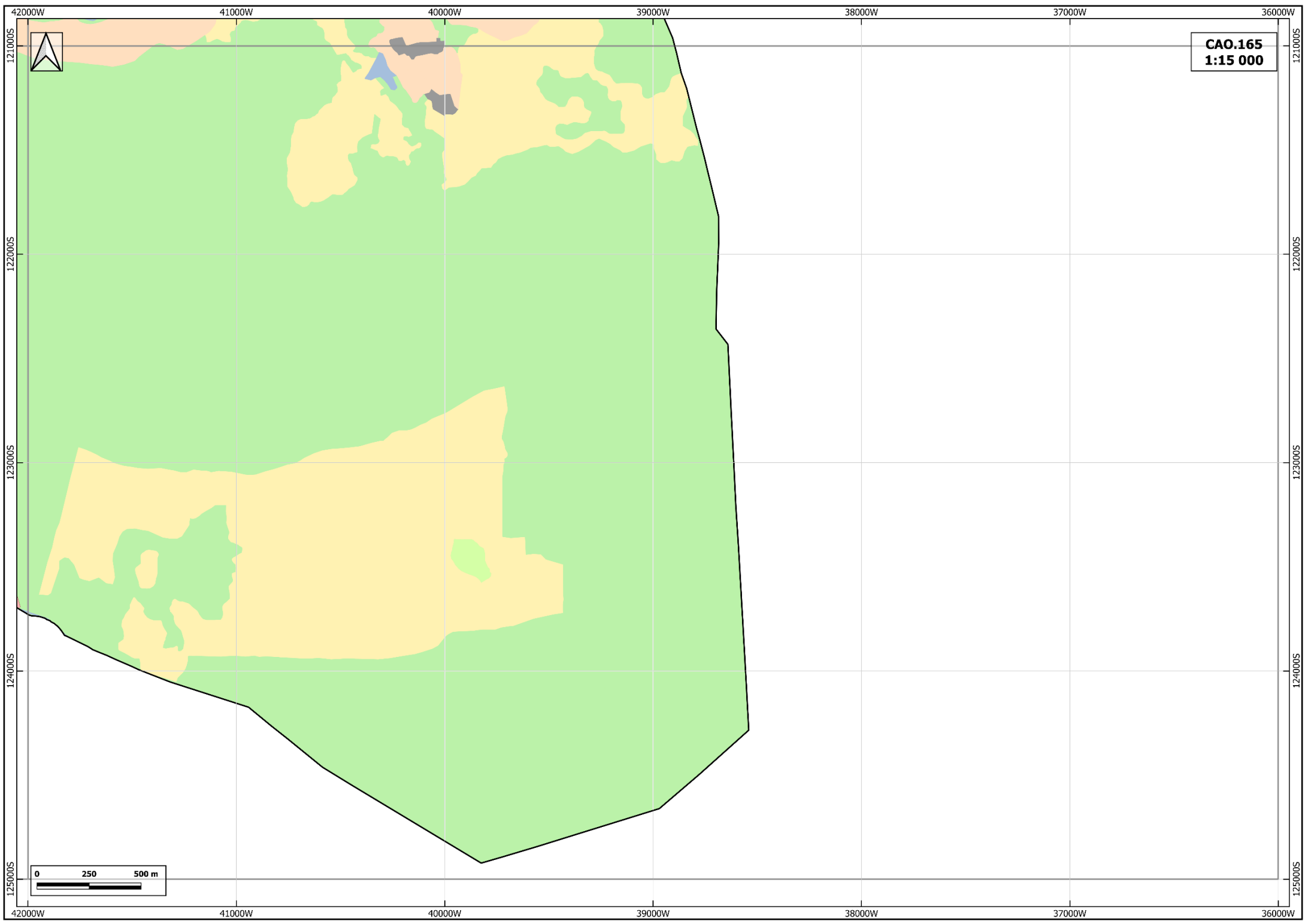


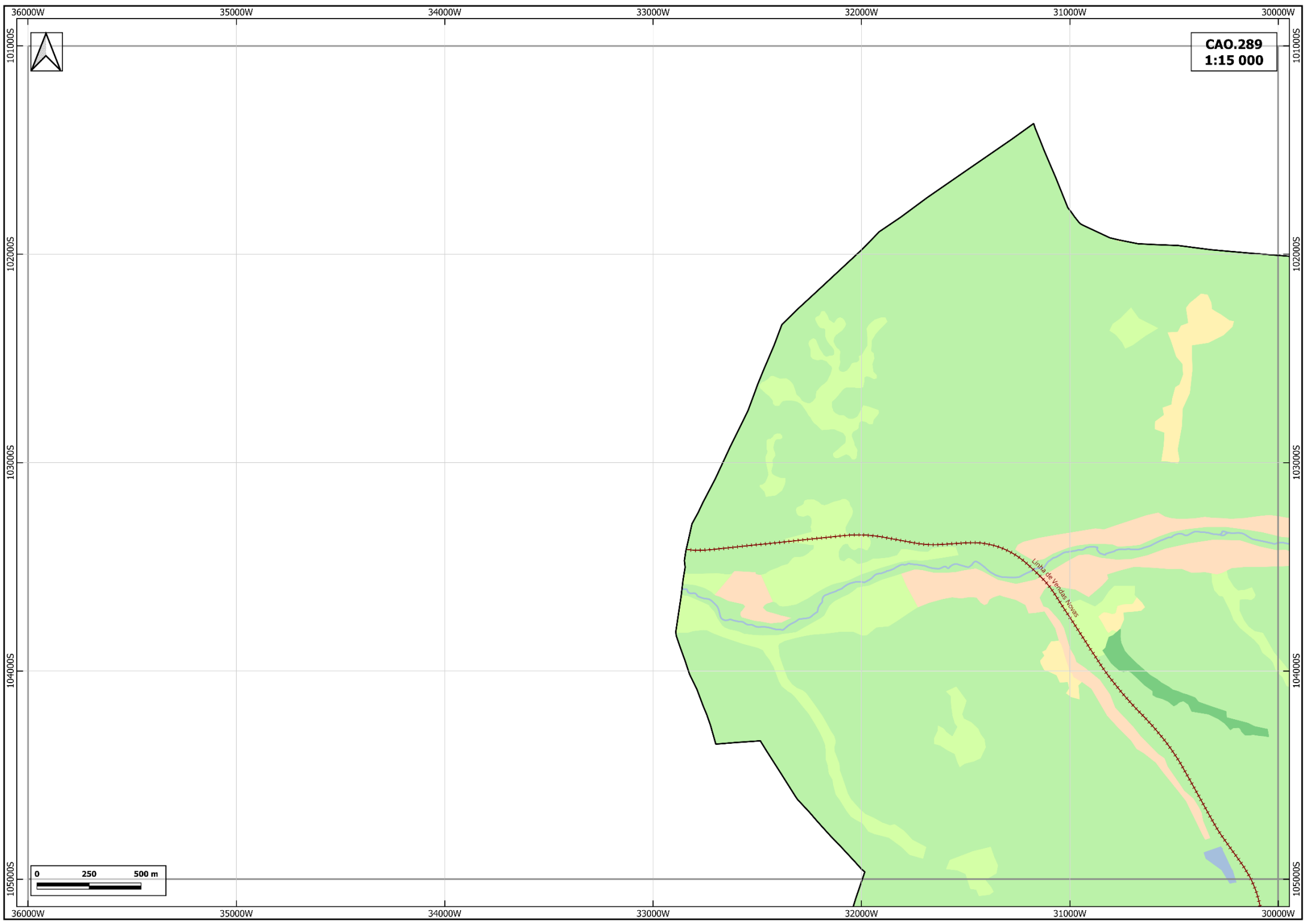


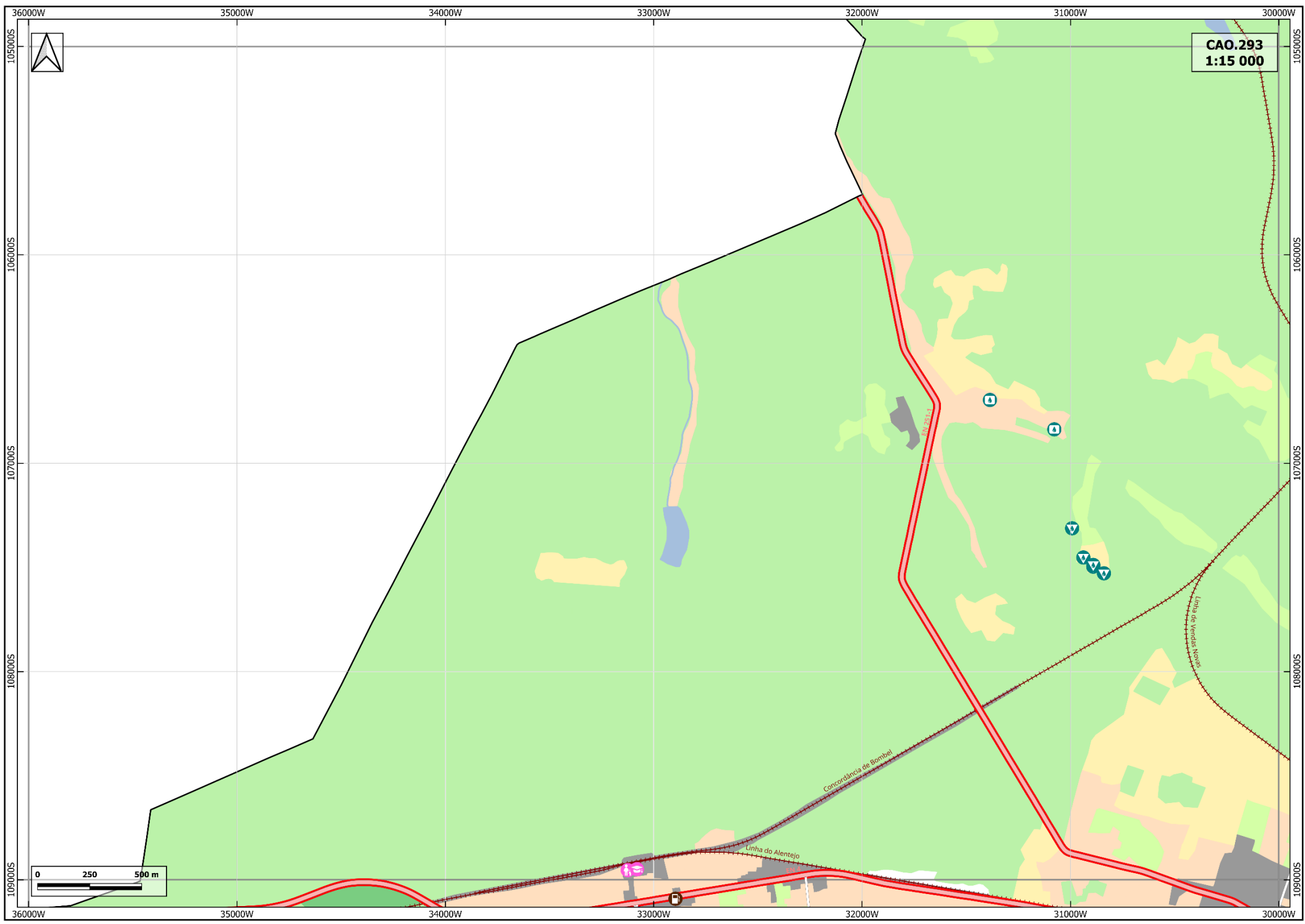


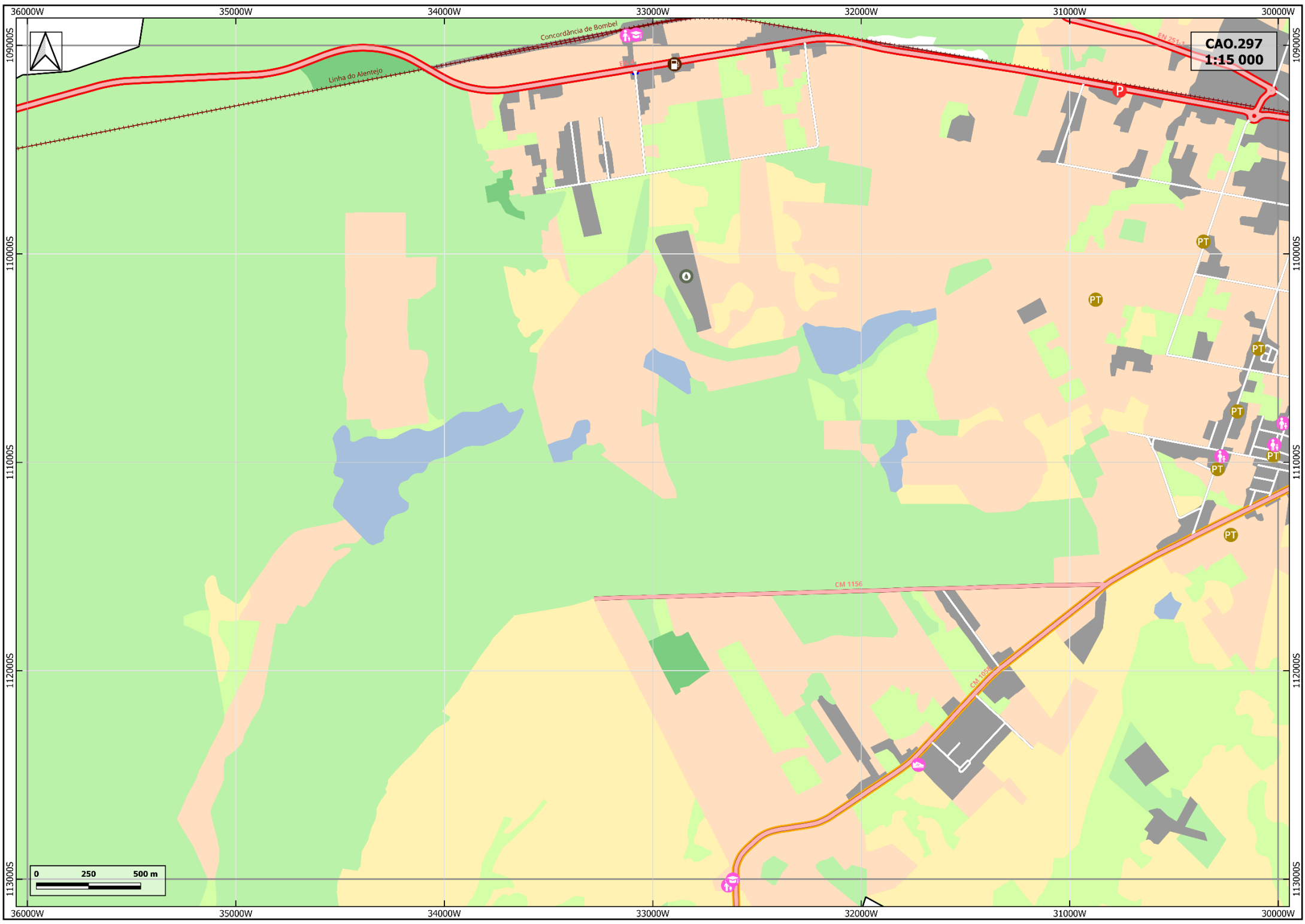




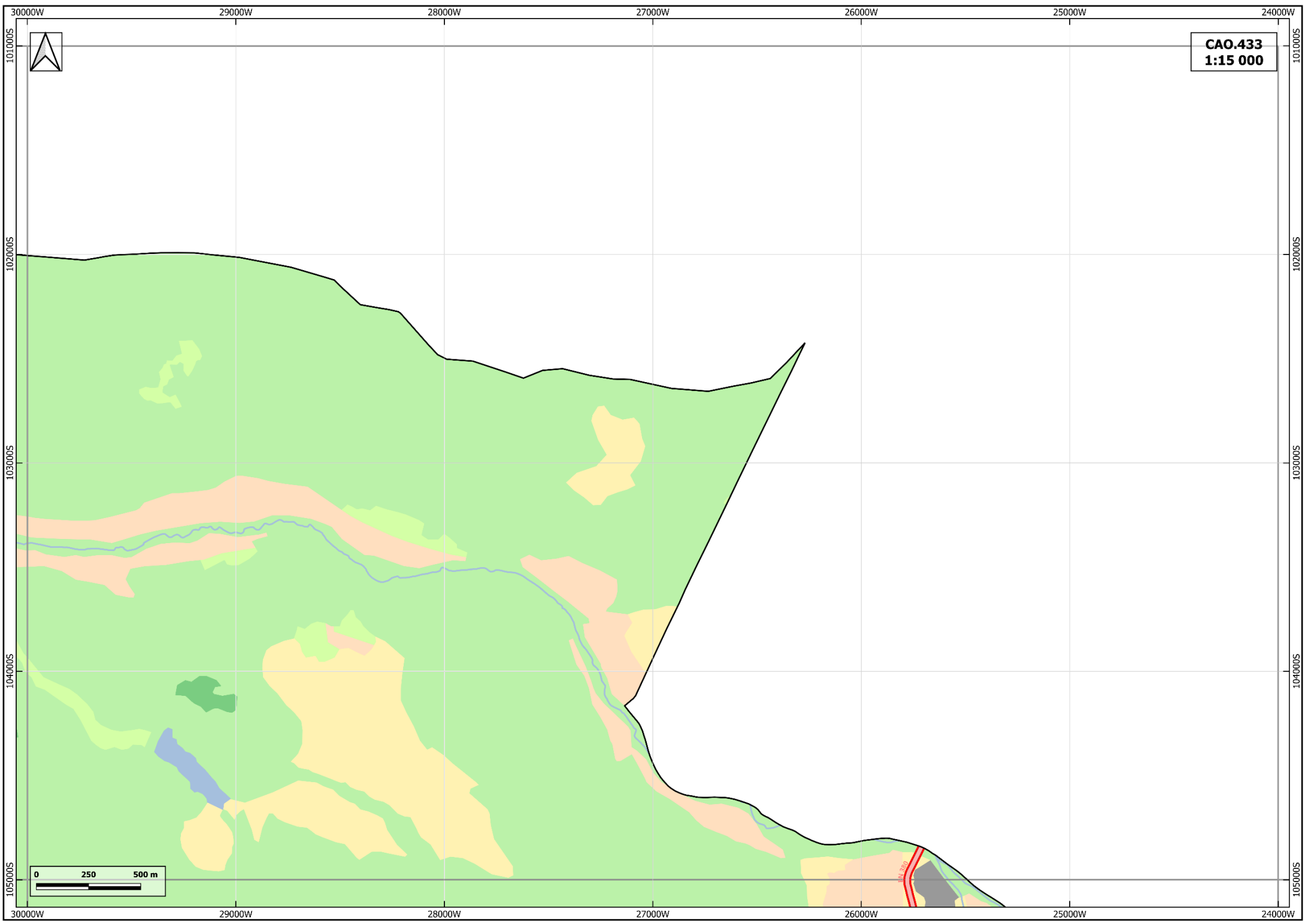


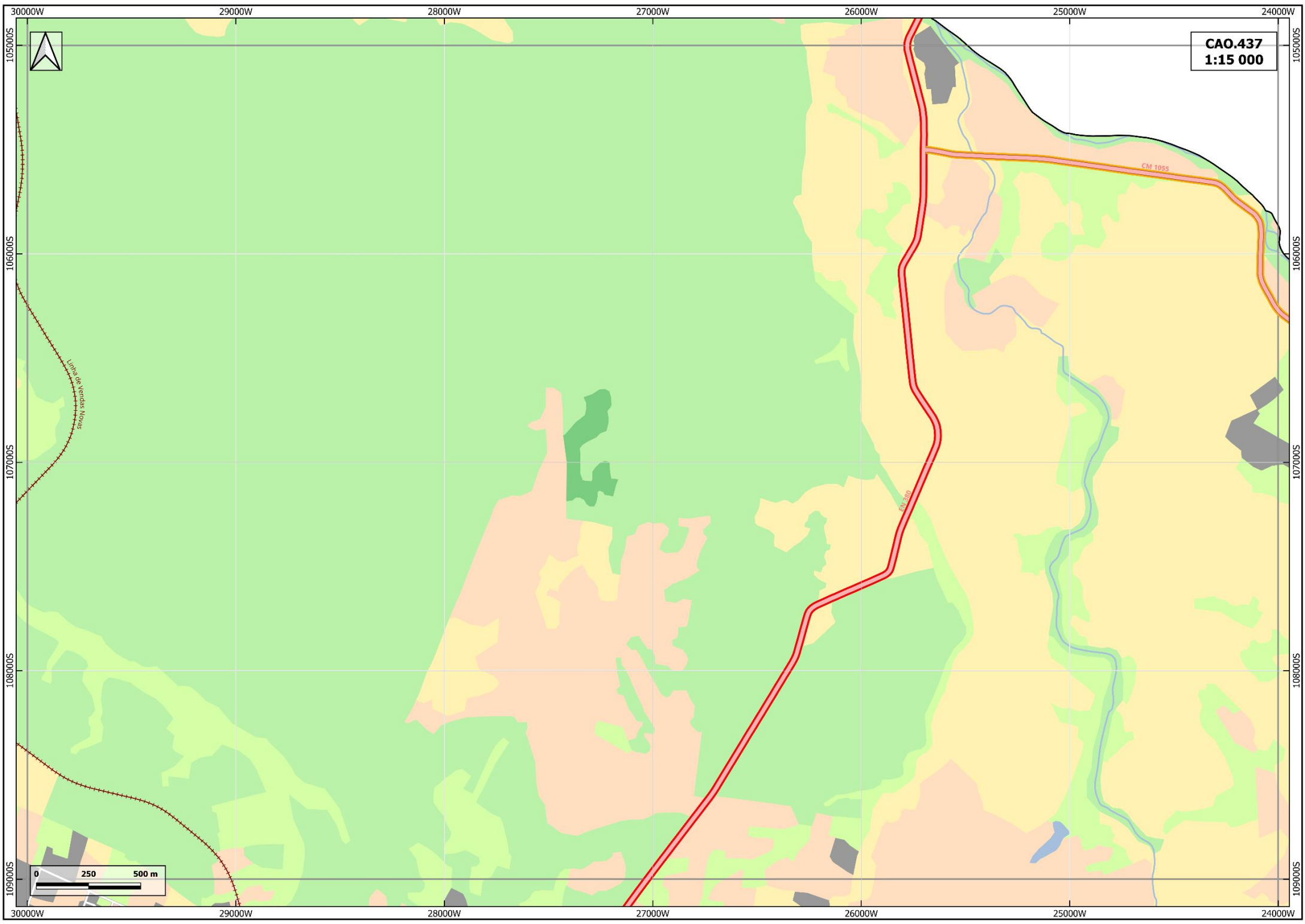


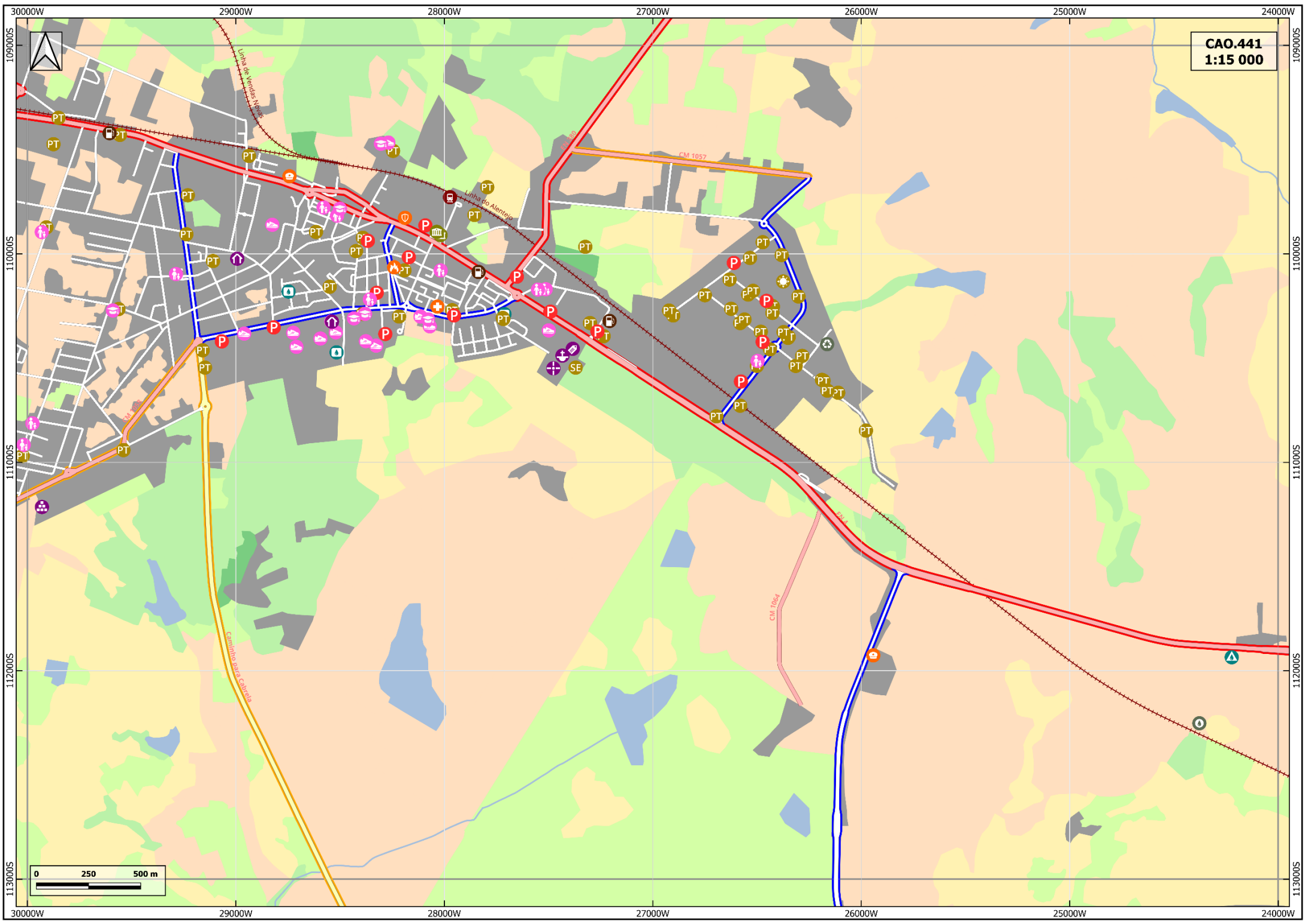






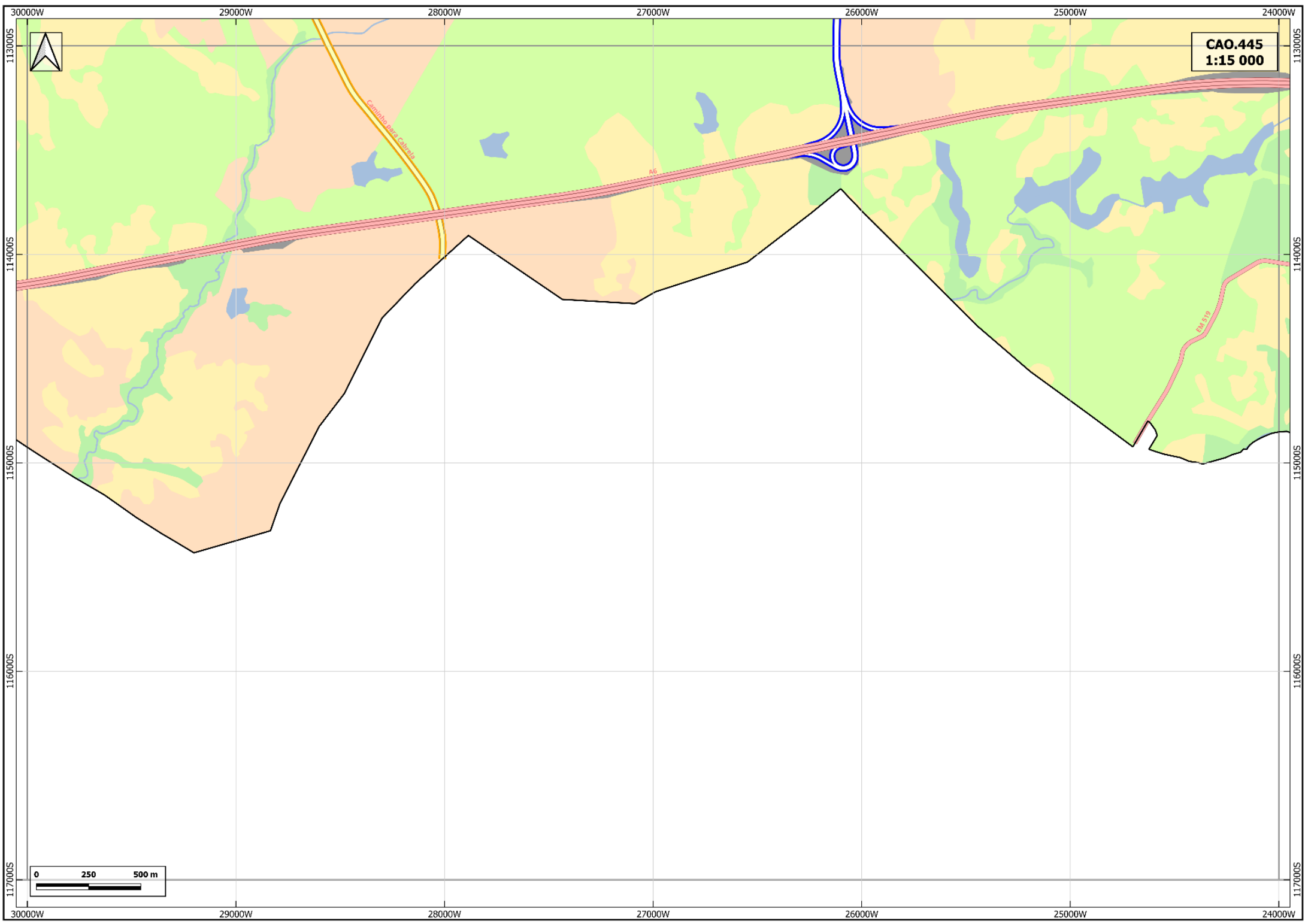


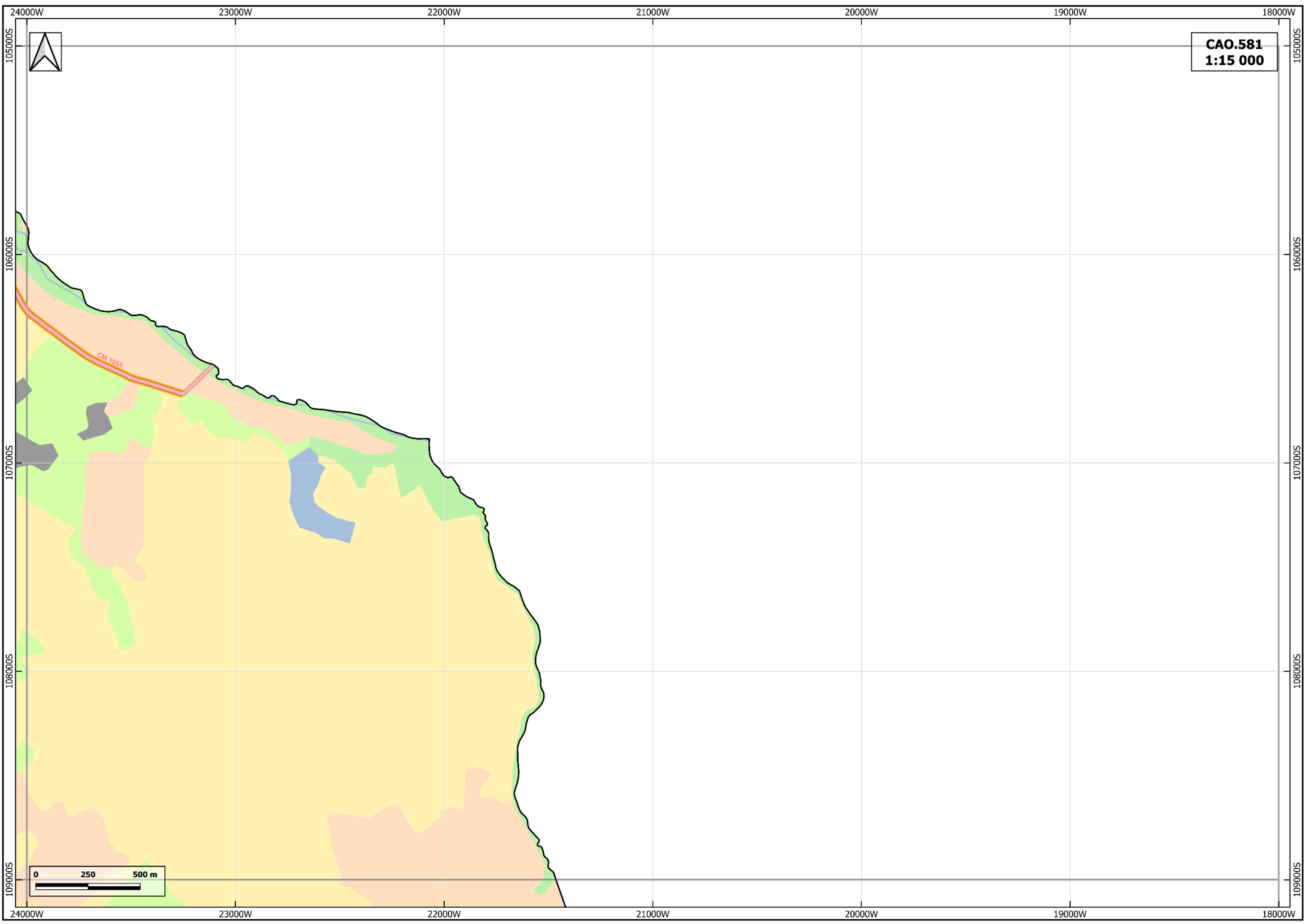


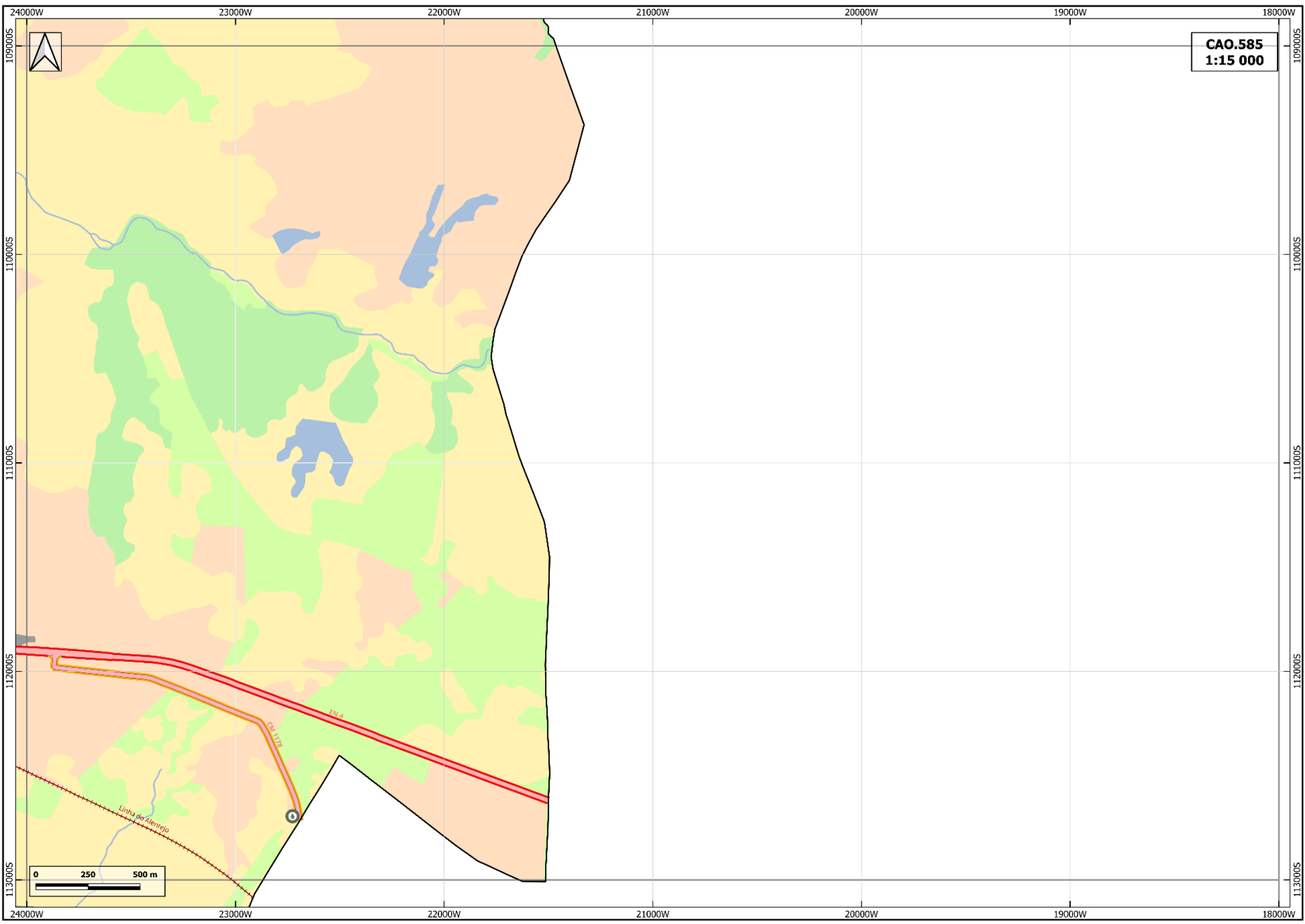


CAO.441
1:15 000









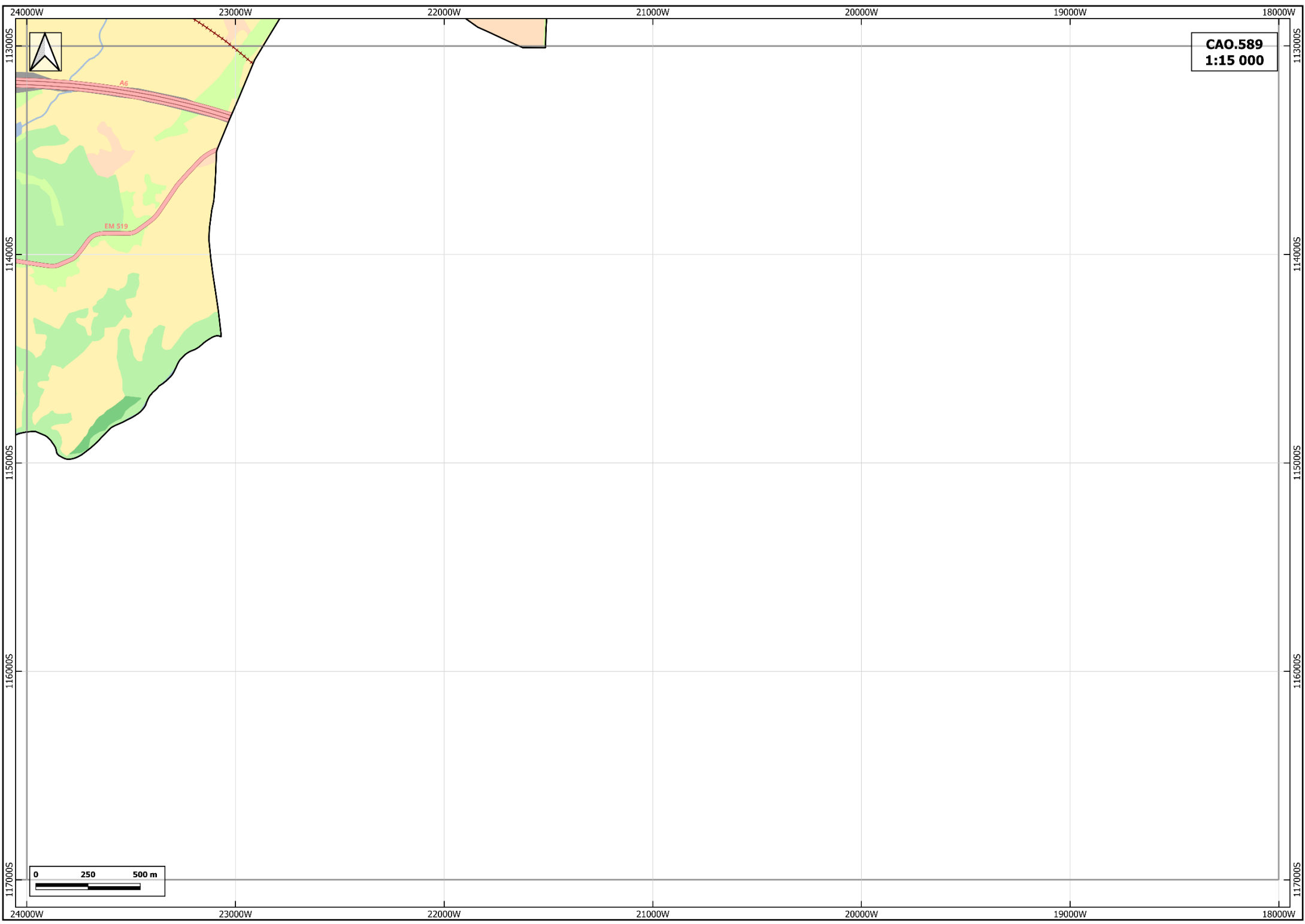
CAO.585
1:15 000

0 250 500 m

Linha do Alentejo

CA 117B

EN 4



ANEXO II - PROGRAMA DE MEDIDAS A IMPLEMENTAR PARA A PREVENÇÃO E MITIGAÇÃO DOS RISCOS IDENTIFICADOS

Programa de medidas a implementar para a prevenção e mitigação dos riscos identificados

As estratégias gerais para a prevenção e mitigação dos riscos englobam um conjunto de medidas que, pela sua natureza e âmbito, contribuem para produzir um efeito benéfico e transversal a fenómenos que representam um risco relevante no território em estudo.

Nesse sentido, consideram-se estratégias de mitigação de carácter geral:

- As que decorrem da lei de bases de proteção civil, como são o direito à informação e formação dos cidadãos, de acordo com a qual os cidadãos têm direito à informação sobre os riscos a que estão sujeitos, bem como sobre as medidas adotadas e a adotar de modo a minimizar os efeitos de acidente grave ou catástrofe. Esta estratégia pode incluir na sua implementação, o desenvolvimento de ações de informação/ sensibilização destinadas à população em geral, mas também às instituições públicas e privadas, consciencializando-as das responsabilidades que recaem sobre elas;
- As ações tendentes à atualização das bases de dados de ocorrências para uma permanente atualização dos níveis de risco e das áreas de suscetibilidade bem como, à manutenção do inventário atualizado de meios materiais e humanos que poderão ser ativados em caso de emergência;
- A articulação com os instrumentos de gestão territorial, complementando as estratégias ali definidas para a diminuição da vulnerabilidade e para a minimização dos riscos identificados;
- Promoção da realização de exercícios aos diferentes níveis;
- A maximização da eficiência das ações de socorro promovendo a realização de planos de emergência (especiais, municipais) concisos e centrados nas componentes operacionais (potenciar a eficiente gestão de recursos disponíveis);
- A implementação de sistemas de monitorização, alerta e aviso, em coordenação com entidades que possam fornecer informação útil neste âmbito.
- A elaboração, atualização e operacionalização de Planos Prévios de Intervenção, Diretivas e/ou Planos Operacionais sempre que justificável.

Estratégias a implementar

Medida estratégica específica	Entidade responsável
1. Levantamento, previsão, avaliação e prevenção dos riscos coletivos	Câmara Municipal
2. Analisar permanentemente as vulnerabilidades perante situações de risco	Câmara Municipal
3. Assegurar a divulgação das informações relevantes em matéria de proteção civil, nomeadamente, esclarecer as populações sobre a natureza e os fins da proteção civil, consciencializá-las das responsabilidades que recaem sobre cada instituição ou indivíduo e sensibilizá-las em matéria de autoproteção	Câmara Municipal Juntas de Freguesia
4. Contribuir para a redução do risco de catástrofes, através do estabelecimento de linhas de orientação para a melhoria da preparação face à ocorrência de catástrofes e para o desenvolvimento de ações de planeamento para a gestão dos riscos – Estratégia 2021-2030	Câmara Municipal
5. Garantir articulação entre planos especiais e planos gerais de emergência de proteção civil	Câmara Municipal
6. Disponibilizar informação à população relativamente aos riscos existentes e respetivas medidas de autoproteção e comportamentos a evitar (implementação/continuação de ações de sensibilização)	Câmara Municipal Juntas de Freguesia
7. Agendar ações de formação para a população, no que diz respeito ao aviso, evacuação e medidas de autoproteção a adotar	Câmara Municipal Juntas de Freguesia
8. Atualizar o levantamento dos grupos críticos (idosos, crianças e pessoas com mobilidade reduzida)	Câmara Municipal Juntas de Freguesia
9. Acompanhar a elaboração de cartografia municipal do risco, no âmbito da revisão da delimitação municipal da REN , da revisão dos PDM e dos PEPC	Câmara Municipal
10. Prever para diversos cenários de emergência formas alternativas de abastecimento de água devidamente priorizado em função da criticidade dos consumidores finais	Câmara Municipal
11. Identificar os consumidores prioritários e os volumes de água necessários para garantir o seu abastecimento em situação de emergência	Câmara Municipal
12. Prever para diversos cenários formas alternativas de drenagem de águas residuais para minimização de impactos na proteção da saúde pública e do ambiente	Câmara Municipal
13. Prever para diversos cenários formas alternativas de recolha e tratamento de resíduos urbanos para minimização de impactos na proteção da saúde pública e do ambiente	Câmara Municipal
14. Acompanhar a elaboração/revisão de instrumentos de gestão territorial, no sentido de garantir a incorporação nos mesmos de diretrizes, normativos e medidas que tenham em vista a necessidade de prevenção e mitigação do risco e a salvaguarda de pessoas e bens	Câmara Municipal
15. Identificar os constrangimentos, nomeadamente em meios e recursos, que dificultem ou impossibilitem operações de Proteção Civil	Câmara Municipal Juntas de Freguesia Agentes de Proteção Civil
16. Produzir cartografia para apoio ao planeamento de operações de combate a incêndios rurais.	ICNF

Programa de medidas a implementar para a garantia da manutenção da operacionalidade do Plano

De modo a garantir a permanente operacionalidade do **PMEPC** de Vendas Novas, manter a prontidão dos agentes e entidades nele envolvidos e recolher lições para a sua melhoria e atualização permanentes, serão realizados exercícios com periodicidade máxima de dois anos, nos termos do disposto no n.º 3 do Artigo 8.º da Resolução n.º 30/2015, de 07 de maio.

Os referidos exercícios poderão envolver o teste à totalidade ou apenas a parte do Plano. Estes serão alternadamente do tipo **TTX** (*Table Top Exercise*), **CPX** (*Command Post Exercise*) ou **LIVEX** (*Live Exercise*).

A promoção destes exercícios enquadra-se no âmbito das responsabilidades atribuídas à Comissão Municipal de Proteção Civil, de acordo com a alínea d) do n.º 2 do Artigo 38.º da Lei de Bases da Proteção Civil.

Nesse sentido, apresenta-se de seguida a proposta de programa de exercícios a realizar após a entrada em vigor do presente Plano.

Exercício VENDAS NOVAS EX 01

Calendarização

3 a 12 meses após **PMEPC** entrar em vigor

Tipologia de exercício

TTX

Tipologia do cenário a desenvolver

Risco de onda de calor

Cenário de exemplo

Ocorrência de onda de calor com duração superior a 6 dias e temperaturas máximas acima de 40 °C. Verifica-se a emissão de alerta vermelho pelo **IPMA**, devido às temperaturas elevadas, e a necessidade de articular medidas com as autoridades de saúde.

Participantes a envolver

Representantes com responsabilidade pela tomada de decisão estratégica das seguintes entidades: CM Vendas Novas, Comando dos Bombeiros Voluntários de Vendas Novas, Guarda Nacional Republicana, Autoridade de Saúde, Centro de Saúde de Vendas Novas, Instituto de Segurança Social, Juntas de Freguesia, Instituições Privadas de Serviço Social

Exercício VENDAS NOVAS EX 02

Calendarização

4 a 15 meses após **PMEPC** entrar em vigor

Tipologia de exercício

CPX

Tipologia do cenário a desenvolver

Risco de incêndio florestal

Cenário de exemplo

Ocorrência de incêndio florestal de grandes dimensões na freguesia de Landeira, resultando numa área ardida superior a 400 hectares.

Participantes a envolver

Representantes com responsabilidade pela tomada de decisão estratégica e pelo comando operacional das seguintes entidades: CM Vendas Novas, Comando dos Bombeiros Voluntários de Vendas Novas, Guarda Nacional Republicana, Autoridade de Saúde, Centro de Saúde de Vendas Novas, Instituto de Segurança Social, Juntas de Freguesia, Instituições Privadas de Serviço Social

Exercício VENDAS NOVAS EX 03**Calendarização**

5 a 18 meses após **PMEPC** entrar em vigor

Tipologia de exercício

LIVEX

Tipologia do cenário a desenvolver

Risco de sismo

Cenário de exemplo

Ocorrência de sismo com intensidade de grau IX na escala de Mercalli. Apesar de afetar todo o território do concelho, os efeitos do mesmo são mais gravosos na localidade Vendas Novas, onde se registam várias ocorrências decorrentes do sismo. A situação obriga à intervenção de várias entidades e respetivos meios para dar resposta às vítimas e iniciar a reposição da normalidade na localidade.

Participantes a envolver

Representantes com responsabilidade pela tomada de decisão estratégica, pela gestão operacional e operacionais das seguintes entidades: CM Vendas Novas, Comando dos Bombeiros Voluntários de Vendas Novas, Guarda Nacional Republicana, Autoridade de Saúde, Centro de Saúde de Vendas Novas, Instituto de Segurança Social, Juntas de Freguesia, Instituições Privadas de Serviço Social

Exercício VENDAS NOVAS EX 04**Calendarização**

18 a 24 meses após **PMEPC** entrar em vigor

Tipologia de exercício

TTX

Tipologia do cenário a desenvolver

Risco de seca

Cenário de exemplo

Emissão de alerta vermelho pelo **IPMA** devido à ocorrência de um longo período de seca extrema que se estende por vários meses sem qualquer registo de precipitação. Esta situação compromete as reservas de água que abastecem o concelho de Vendas Novas e compromete o normal funcionamento da comunidade, pelo que se torna necessário tomar medidas para proteger a população e as atividades económicas.

Participantes a envolver

Representantes com responsabilidade pela tomada de decisão estratégica das seguintes entidades: CM Vendas Novas, Comando dos Bombeiros Voluntários de Vendas Novas, Guarda Nacional Republicana, Autoridade de Saúde, Centro de Saúde de Vendas Novas, Instituto de Segurança Social, Juntas de Freguesia, Instituições Privadas de Serviço Social

Exercício VENDAS NOVAS EX 05**Calendarização**

3 anos após **PMEPC** entrar em vigor

Tipologia de exercício

CPX

Tipologia do cenário a desenvolver

Risco de incêndio em centro urbano

Cenário de exemplo

Ocorrência de incêndio urbano no centro de Vendas Novas, resultando em alguns feridos e famílias desalojadas.

Participantes a envolver

Representantes com responsabilidade pela tomada de decisão estratégica e pelo comando operacional das seguintes entidades: CM Vendas Novas, Comando dos Bombeiros Voluntários de Vendas Novas, Guarda Nacional Republicana, Autoridade de Saúde, Centro de Saúde de Vendas Novas, Instituto de Segurança Social, Juntas de Freguesia, Instituições Privadas de Serviço Social